


STAROSTA OPOCZYŃSKI
GN.683.1.191.2022



Opoczno, dnia... 23 STY. 2023

DECYZJA

Na podstawie art. 12 ust. 4 pkt. 2, ust. 4a i 4f, ust. 5, art. 18 ust. 1, art. 22 ust. 1 ustawy z dnia 10 kwietnia 2003 r. o szczególnych zasadach przygotowania i realizacji inwestycji w zakresie dróg publicznych (Dz. U. z 2022 r., poz. 176), art. 113 ust. 6 i 7, art. 130 ust. 2, art. 132 ust. 1, 1a, 2, 3, 3a i art. 133 ustawy z dnia 21 sierpnia 1997 r. o gospodarce nieruchomościami (Dz. U. z 2021 r., poz. 1899, z późn. zm.), art. 19 ust. 2 pkt. 4 ustawy z dnia 21 marca 1985 r. o drogach publicznych (Dz. U. z 2022 r., poz. 1693) oraz art. 104 ustawy z dnia 14 czerwca 1960 r. - Kodeks Postępowania Administracyjnego (Dz. U. z 2022 r., poz. 2000),

orzekam

I. o ustaleniu odszkodowania w łącznej wysokości **2.596,00 zł** (słownie złotych: dwa tysiące pięćset dziewięćdziesiąt sześć 00/100), odpowiadającej wartości nieruchomości o nieuregulowanym stanie prawnym, położonej w obr. Brzustowiec, gm. Drzewica, oznaczonej według ewidencji gruntów **jako dz. nr 326/2 o pow. 0,0130 ha**, która z dniem **26 maja 2022 r.** stała się własnością Gminy Drzewica na podstawie decyzji Starosty Opoczyńskiego nr 4/2022 z dnia 14 kwietnia 2022 r. o zezwoleniu na realizację inwestycji drogowej polegającej na rozbudowie drogi gminnej nr 107070 E w miejscowości Brzustowiec, gm. Drzewica.

II. o zobowiązaniu Gminy Drzewica reprezentowaną przez Burmistrza Drzewicy do złożenia odszkodowania ustalonego w punkcie I do depozytu sądowego, zgodnie z art. 133 pkt 1 ustawy z dnia 21 sierpnia 1997 r. o gospodarce nieruchomościami (Dz. U. z 2021 r., poz. 1899, z późn. zm.).

UZASADNIENIE

Decyzją Nr 4/2022 z dnia 14 kwietnia 2022 r. Starosta Opoczyński zezwolił na realizację inwestycji drogowej polegającej na rozbudowie drogi gminnej nr 107070 E w miejscowości Brzustowiec, gm. Drzewica.

Przedmiotowa decyzja stała się ostateczna dnia **26 maja 2022 r.**

Starostwo Powiatowe w Opocznie, Wydział Geodezji, Kartografii, Katastru i Gospodarki Nieruchomościami,
ul. Kwiatowa 1a, 26-300 Opoczno, tel. 44-741-49-79.
Osoba merytorycznie odpowiedzialna- Rajmund Sałaj
Administratorem danych osobowych jest Starosta Opoczyński. Dane przetwarzane są w celu realizacji czynności urzędowych. Masz prawo do dostępu, sprostowania, ograniczenia przetwarzania danych. Więcej informacji znajdziesz na stronie <http://bip.opocznopowiat.pl>, w zakładce Ochrona Danych Osobowych.

Na podstawie art. 12 ust. 4a ustawy z dnia 10 kwietnia 2003 r. o szczególnych zasadach przygotowania i realizacji inwestycji w zakresie dróg publicznych (Dz. U. z 2022 r., poz. 176), decyzję ustalającą wysokość odszkodowania za nieruchomość wydaje organ, który wydał decyzję o zezwoleniu na realizację inwestycji drogowej.

Stosownie do dyspozycji art. 12 ust. 4 pkt. 2 ww. ustawy, nieruchomości lub ich części wydzielone liniami rozgraniczającymi teren, stają się z mocy prawa własnością odpowiednich jednostek samorządu terytorialnego w odniesieniu do dróg wojewódzkich, powiatowych i gminnych, z dniem w którym decyzja o zezwoleniu na realizację inwestycji drogowej stała się ostateczna, za odszkodowaniem ustalonym w odrębnej decyzji.

Natomiast odpowiednio do ust. 4f ww. artykułu, odszkodowanie za nieruchomość, o którym mowa w ust. 4, przysługuje dotychczasowym właścicielom nieruchomości, użytkownikom wieczystym nieruchomości oraz osobom, którym przysługuje do nieruchomości ograniczone prawo rzeczowe.

Wśród nieruchomości przeznaczonych pod przedmiotową inwestycję znalazła się m.in. nieruchomość oznaczona według ewidencji gruntów i budynków jako **dz. nr 326/2 o pow. 0,0130 ha**, powstała w wyniku podziału **dz. nr 326 o pow. 1,86 ha**, zapisanej w pozycji rejestrowej G.145, obr. Brzustowiec, gm. Drzewica, przy której prawo własności przypisano Mariannie i Stanisławowi małż. Wawrzyńczak, którzy nie żyją.

Marianna Wawrzyńczak zmarła dnia 3 października 2012 r. (akt zgon- Nr 1007023/00/AZ/2012/571592), natomiast Stanisław Wawrzyńczak zmarł 31 grudnia 2014 r. (akt zgon- Nr 1007043/00/AZ/2015/463639).

Biorąc powyższe pod uwagę, należy uznać, iż przedmiotowa nieruchomość stanowi nieruchomość o nieuregulowanym stanie prawnym w rozumieniu art. 113 ust. 6 i 7 ustawy z dnia 21 sierpnia 1997r. o gospodarce nieruchomościami (z 2021 r., poz. 1899, z późn. zm.).

Stosownie bowiem do art. 12 ust. 5 ustawy o szczególnych zasadach przygotowania i realizacji inwestycji w zakresie dróg publicznych, do ustalenia wysokości i wypłacenia odszkodowania stosuje się odpowiednio przepisy ustawy o gospodarce nieruchomościami. Zgodnie z art. 113 ust. 6 i 7 ustawy o gospodarce nieruchomościami, za nieruchomość o nieuregulowanym stanie prawnym rozumie się nieruchomość, dla której ze względu na brak księgi wieczystej, brak zbioru dokumentów albo innych dokumentów, nie można ustalić osób, którym przysługują do niej prawa rzeczowe, jak również, jeżeli właściciel lub użytkownik wieczysty nie żyje i nie przeprowadzono lub nie zostało zakończone postępowanie spadkowe.

Starostwo Powiatowe w Opocznie, Wydział Geodezji, Kartografii, Katastru i Gospodarki Nieruchomościami,
ul. Kwiatowa 1a, 26-300 Opoczno, tel. 44-741-49-79.

Osoba merytorycznie odpowiedzialna- Rajmund Sałaj

Administratorem danych osobowych jest Starosta Opoczyński. Dane przetwarzane są w celu realizacji czynności urzędowych. Masz prawo do dostępu, sprostowania, ograniczenia przetwarzania danych. Więcej informacji znajdziesz na stronie <http://bip.opocznonopowiat.pl>, w zakładce Ochrona Danych Osobowych.

W związku z powyższym Starosta Opoczyński, działając na podstawie art. 114 ust. 3 i 4 ustawy o gospodarce nieruchomościami ogłoszeniem Nr GN.683.3.111.2022 z dnia 4 sierpnia 2022 r. podał do publicznej wiadomości informację o zamiarze wszczęcia postępowania zmierzającego do ustalenia odszkodowania za nieruchomość o nieuregulowanym stanie prawnym, oznaczonej w ewidencji gruntów i budynków jako **dz. nr 326/2 o pow. 0,0130 ha**, położoną w obr. Brzustowiec, gm. Drzewica.

Ogłoszenie Starosty Opoczyńskiego zostało wywieszone na tablicy ogłoszeń Starostwa Powiatowego w Opocznie, ul. Kwiatowa 1a, stronie internetowej BIP oraz tablicy ogłoszeń Urzędu Miejskiego w Drzewicy, ul. Staszica 22, 26-340 Drzewica.

Stosownie do art. 61 § 4 i art. 49 Kodeksu Postępowania Administracyjnego, w związku z art. 12 ust. 4 pkt. 2, ust. 4a i 4f, ust. 5, art. 18 ust. 1 i art. 23 ustawy o szczególnych zasadach przygotowania i realizacji inwestycji w zakresie dróg publicznych oraz art. 8 i art. 113 ust. 6 i ust. 2 ustawy o gospodarce nieruchomościami, w dniu 25 listopada 2022 r., zostało wszczęte z urzędu postępowanie administracyjne w sprawie ustalenia odszkodowania za nieruchomość o nieuregulowanym stanie prawnym – **Nr GN.683.1.191.2022**.

Zgodnie z art. 18 ustawy o szczególnych zasadach przygotowania i realizacji inwestycji w zakresie dróg publicznych, wysokość odszkodowania za nieruchomości lub ich części, które z mocy prawa na podstawie tejże ustawy stały się własnością odpowiednich jednostek samorządu terytorialnego w odniesieniu do dróg wojewódzkich, powiatowych i gminnych - z dniem, w którym decyzja o zezwoleniu na realizację inwestycji drogowej stała się ostateczna, ustala się według stanu nieruchomości w dniu wydania tej decyzji przez organ I instancji oraz według jej wartości z dnia, w którym następuje ustalenie wysokości odszkodowania.

Zatem przedmiotowa nieruchomość powinna być wyceniona według stanu na dzień 14 kwietnia 2022 r. i według aktualnie kształtujących się cen w obrocie nieruchomościami.

W związku z faktem, iż ustawa o szczególnych zasadach przygotowania i realizacji inwestycji w zakresie dróg publicznych stanowi, iż z zastrzeżeniem jej art. 18, do ustalenia wartości nieruchomości mają zastosowanie odpowiednie przepisy ustawy o gospodarce nieruchomościami, to stosownie do jej art. 130 ust. 2, konieczne jest oparcie się na opinii biegłego, tzn. operacie szacunkowym sporządzonym przez rzeczoznawcę majątkowego.

W opinii szacunkowej sporządzonej w formie operatu szacunkowego, wykonanej przez rzeczoznawcę majątkowego posiadającego uprawnienia zawodowe Nr 3423, ustalił wartość rynkową przedmiotowej nieruchomości gruntowej na kwotę **2.596,00 zł** (słownie złotych: dwa tysiące pięćset dziewięćdziesiąt sześć 00/100).

Starostwo Powiatowe w Opocznie, Wydział Geodezji, Kartografii, Katastru i Gospodarki Nieruchomościami,
ul. Kwiatowa 1a, 26-300 Opoczno, tel. 44-741-49-79.

Osoba merytorycznie odpowiedzialna- Rajmund Sałaj

Administratorem danych osobowych jest Starosta Opoczyński. Dane przetwarzane są w celu realizacji czynności urzędowych. Masz prawo do dostępu, sprostowania, ograniczenia przetwarzania danych. Więcej informacji znajdziesz na stronie <http://hin.opocznonowiat.pl> w zakładce Ochrona Danych Osobowych

Rzeczoznawca majątkowy uwzględniając cel wyceny, rodzaj i położenie oraz dostępne dane o cenach i cechach nieruchomości podobnych, do wyceny przedmiotowej nieruchomości, zastosował podejście porównawcze, metodę porównywania parami.

Zatem określoną w nim wartość nieruchomości oznaczonej jako **dz. nr 326/2 o pow. 0,0130 ha**, położonej w obr. Brzustowiec, gm. Drzewica, przyjęto jako podstawę ustalenia odszkodowania.

Na uwagę zasługuje fakt, iż opinia biegłego w formie operatu szacunkowego jest dokumentem, któremu przepisy procedury administracyjnej dają pełny walor dowodowy, co oznacza, iż podlega on ocenie, jak każdy inny dowód w postępowaniu administracyjnym. Na podstawie art. 80 Kpa, rozpoznający sprawę organ administracyjny ma prawo i obowiązek ocenić dowodową wartość operatu szacunkowego, zbadać czy przedłożona mu opinia jest zupełna, logiczna i wiarygodna (wyrok WSA w Warszawie z dnia 12.12.2007r. sygn. akt ISA/Wa 1484/07).

W szczególności ocena ta musi dotyczyć prawidłowości ustalonej przez rzeczoznawcę majątkowego wartości wycenianej nieruchomości w korelacji z przepisami rozporządzenia Rady Ministrów z dnia 21 września 2004 r. w sprawie wyceny nieruchomości i sporządzania operatu szacunkowego (wyrok WSA w Warszawie z dnia 11.12.2008 r. sygn. akt ISA/Wa 1174/08).

Po dokonaniu analizy przedłożonego przez rzeczoznawcę majątkowego operatu szacunkowego, w ocenie organu, opracowanie autorstwa rzeczoznawcy majątkowego, odpowiada wymogom wynikającym z obowiązujących przepisów prawa, w szczególności z art. 18 ust. 1 ustawy o szczególnych zasadach przygotowania i realizacji inwestycji w zakresie dróg publicznych, stosownych przepisów ustawy o gospodarce nieruchomościami oraz wydanych na jej podstawie przepisów wykonawczych. Opinia jest zupełna, logiczna i wiarygodna, a rzeczoznawca prawidłowo ustalił wysokość odszkodowania biorąc pod uwagę treść wyżej powołanych przepisów prawa.

Niniejsza decyzja podlega ogłoszeniu w sposób określony w art. 49 ustawy z dnia 14 czerwca 1960 r. - Kodeks Postępowania Administracyjnego (Dz. U. z 2022 r., poz. 2022), w związku z art. 118 ust. 2 ustawy z dnia 21 sierpnia 1997 r. o gospodarce nieruchomościami (Dz. U. z 2021 r., poz. 1899, z późn. zm.), tj. przez obwieszczenie lub inny zwyczajowo przyjęty w danej miejscowości sposób publicznego ogłoszenia. Decyzję uważa się za doręczoną ze skutkiem prawnym po upływie czternastu dni od dnia publicznego ogłoszenia.

Starostwo Powiatowe w Opocznie, Wydział Geodezji, Kartografii, Katastru i Gospodarki Nieruchomościami,
ul. Kwiatowa 1a, 26-300 Opoczno, tel. 44-741-49-79.

Osoba merytorycznie odpowiedzialna- Rajmund Sałaj

Administratorem danych osobowych jest Starosta Opoczyński. Dane przetwarzane są w celu realizacji czynności urzędowych. Masz prawo do dostępu, sprostowania, ograniczenia przetwarzania danych. Więcej informacji znajdziesz na stronie <http://bip.opocznopowiat.pl>, w zakładce Ochrona Danych Osobowych.

Odszkodowanie z depozytu sądowego może zostać wypłacone osobie, która wykaże się tytułem prawnym do przedmiotowej nieruchomości na dzień ostateczności decyzji o zezwoleniu na realizację inwestycji drogowej.

Biorąc powyższe pod uwagę orzeczono jak w sentencji niniejszej decyzji.

Od decyzji niniejszej służy stronom prawo wniesienia odwołania do Wojewody Łódzkiego za moim pośrednictwem w terminie 14 dni od daty jej otrzymania.

W trakcie biegu terminu do wniesienia odwołania strona może zrzec się prawa wniesienia odwołania wobec organu administracji publicznej, który wydał decyzję. Z dniem doręczenia organowi administracji publicznej oświadczenia o zrzeczeniu się prawa do wniesienia odwołania przez ostatnią ze stron postępowania, decyzja staje się ostateczna i prawomocna.



Z up. Starosty
Rajmund Sałaj
mgr *Rajmund Sałaj*
Główny Specjalista w Zespole
s. Gospodarki Nieruchomościami

Otrzymują:

1. Burmistrz Drzewicy
- ②. Urząd Miejski w Drzewicy – celem podania do publicznej wiadomości zgodnie z art. 49 KPA i zwrotu z adnotacją o terminie wywieszenia
3. a/a

Niniejsza decyzja podlega wywieszeniu na okres 14 dni na tablicach ogłoszeń Starostwa Powiatowego w Opocznie, ul. Kwiatowa 1a oraz Urzędu Miejskiego w Drzewicy, ul. Staszica 22, 26-340 Drzewica.

Starostwo Powiatowe w Opocznie, Wydział Geodezji, Kartografii, Katastru i Gospodarki Nieruchomościami,
ul. Kwiatowa 1a, 26-300 Opoczno, tel. 44-741-49-79.

Osoba merytorycznie odpowiedzialna- Rajmund Sałaj

Administratorem danych osobowych jest Starosta Opoczyński. Dane przetwarzane są w celu realizacji czynności urzędowych. Masz prawo do dostępu, sprostowania, ograniczenia przetwarzania danych. Więcej informacji

możesz uzyskać na stronie kto.kto.pl w zakładce Ochrona Danych Osobowych

STAROSTA OPOCZYŃSKI
GN.683.1.192.2022



Opoczno, dnia..... 23 STY. 2023

DECYZJA

Na podstawie art. 12 ust. 4 pkt. 2, ust. 4a i 4f, ust. 5, art. 18 ust. 1, art. 22 ust. 1 ustawy z dnia 10 kwietnia 2003 r. o szczególnych zasadach przygotowania i realizacji inwestycji w zakresie dróg publicznych (Dz. U. z 2022 r., poz. 176), art. 113 ust. 6 i 7, art. 130 ust. 2, art. 132 ust. 1, 1a, 2, 3, 3a i art. 133 ustawy z dnia 21 sierpnia 1997 r. o gospodarce nieruchomościami (Dz. U. z 2021 r., poz. 1899, z późn. zm.), art. 19 ust. 2 pkt. 4 ustawy z dnia 21 marca 1985 r. o drogach publicznych (Dz. U. z 2022 r., poz. 1693) oraz art. 104 ustawy z dnia 14 czerwca 1960 r. - Kodeks Postępowania Administracyjnego (Dz. U. z 2022 r., poz. 2000),

orzekam

I. o ustaleniu odszkodowania w łącznej wysokości **2.556,00 zł** (słownie złotych: dwa tysiące pięćset pięćdziesiąt sześć 00/100), odpowiadającej wartości nieruchomości o nieuregulowanym stanie prawnym, położonej w obr. Brzustowiec, gm. Drzewica, oznaczonej według ewidencji gruntów **jako dz. nr 328/2 o pow. 0,0128 ha**, która z dniem **26 maja 2022 r.** stała się własnością Gminy Drzewica na podstawie decyzji Starosty Opoczyńskiego nr 4/2022 z dnia 14 kwietnia 2022 r. o zezwoleniu na realizację inwestycji drogowej polegającej na rozbudowie drogi gminnej nr 107070 E w miejscowości Brzustowiec, gm. Drzewica.

II. o zobowiązaniu Gminy Drzewica reprezentowaną przez Burmistrza Drzewicy do złożenia odszkodowania ustalonego w punkcie I do depozytu sądowego, zgodnie z art. 133 pkt 1 ustawy z dnia 21 sierpnia 1997 r. o gospodarce nieruchomościami (Dz. U. z 2021 r., poz. 1899, z późn. zm.).

UZASADNIENIE

Decyzją Nr 4/2022 z dnia 14 kwietnia 2022 r. Starosta Opoczyński zezwolił na realizację inwestycji drogowej polegającej na rozbudowie drogi gminnej nr 107070 E w miejscowości Brzustowiec, gm. Drzewica.

Przedmiotowa decyzja stała się ostateczna dnia **26 maja 2022 r.**

Starostwo Powiatowe w Opocznie, Wydział Geodezji, Kartografii, Katastru i Gospodarki Nieruchomościami,
ul. Kwiatowa 1a, 26-300 Opoczno, tel. 44-741-49-79.

Osoba merytorycznie odpowiedzialna- Rajmund Sałaj

Administratorem danych osobowych jest Starosta Opoczyński. Dane przetwarzane są w celu realizacji czynności urzędowych. Masz prawo do dostępu, sprostowania, ograniczenia przetwarzania danych. Więcej informacji znajdziesz na stronie <http://bip.opocznopowiat.pl>, w zakładce Ochrona Danych Osobowych.

Na podstawie art. 12 ust. 4a ustawy z dnia 10 kwietnia 2003 r. o szczególnych zasadach przygotowania i realizacji inwestycji w zakresie dróg publicznych (Dz. U. z 2022 r., poz. 176), decyzję ustalającą wysokość odszkodowania za nieruchomość wydaje organ, który wydał decyzję o zezwoleniu na realizację inwestycji drogowej.

Stosownie do dyspozycji art. 12 ust. 4 pkt. 2 ww. ustawy, nieruchomości lub ich części wydzielone liniami rozgraniczającymi teren, stają się z mocy prawa własnością odpowiednich jednostek samorządu terytorialnego w odniesieniu do dróg wojewódzkich, powiatowych i gminnych, z dniem w którym decyzja o zezwoleniu na realizację inwestycji drogowej stała się ostateczna, za odszkodowaniem ustalonym w odrębnej decyzji.

Natomiast odpowiednio do ust. 4f ww. artykułu, odszkodowanie za nieruchomość, o którym mowa w ust. 4, przysługuje dotychczasowym właścicielom nieruchomości, użytkownikom wieczystym nieruchomości oraz osobom, którym przysługuje do nieruchomości ograniczone prawo rzeczowe.

Wśród nieruchomości przeznaczonych pod przedmiotową inwestycję znalazła się m.in. nieruchomość oznaczona według ewidencji gruntów i budynków jako **dz. nr 328/2 o pow. 0,0128 ha**, powstała w wyniku podziału **dz. nr 328 o pow. 1,76 ha**, zapisanej w pozycji rejestrowej G.352, obr. Brzustowiec, gm. Drzewica, przy której prawo własności przypisano Stanisławowi Koperze, który nie żyje.

Stanisław Kopera zmarł dnia 8 listopada 1980 r. (akt zgon- Nr 1007023/00/AZ/1980/161266).

Biorąc powyższe pod uwagę, należy uznać, iż przedmiotowa nieruchomość stanowi nieruchomość o nieuregulowanym stanie prawnym w rozumieniu art. 113 ust. 6 i 7 ustawy z dnia 21 sierpnia 1997r. o gospodarce nieruchomościami (z 2021 r., poz. 1899, z późn. zm.).

Stosownie bowiem do art. 12 ust. 5 ustawy o szczególnych zasadach przygotowania i realizacji inwestycji w zakresie dróg publicznych, do ustalenia wysokości i wypłacenia odszkodowania stosuje się odpowiednio przepisy ustawy o gospodarce nieruchomościami. Zgodnie z art. 113 ust. 6 i 7 ustawy o gospodarce nieruchomościami, za nieruchomość o nieuregulowanym stanie prawnym rozumie się nieruchomość, dla której ze względu na brak księgi wieczystej, brak zbioru dokumentów albo innych dokumentów, nie można ustalić osób, którym przysługują do niej prawa rzeczowe, jak również, jeżeli właściciel lub użytkownik wieczysty nie żyje i nie przeprowadzono lub nie zostało zakończone postępowanie spadkowe.

W związku z powyższym Starosta Opoczyński, działając na podstawie art. 114 ust. 3 i 4 ustawy o gospodarce nieruchomościami ogłoszeniem Nr GN.683.3.111.2022

Starostwo Powiatowe w Opocznie, Wydział Geodezji, Kartografii, Katastru i Gospodarki Nieruchomościami,
ul. Kwiatowa 1a, 26-300 Opoczno, tel. 44-741-49-79.

Osoba merytorycznie odpowiedzialna- Rajmund Sałaj

Administratorem danych osobowych jest Starosta Opoczyński. Dane przetwarzane są w celu realizacji czynności urzędowych. Masz prawo do dostępu, sprostowania, ograniczenia przetwarzania danych. Więcej informacji znajdziesz na stronie <http://bip.opocznopowiat.pl>, w zakładce Ochrona Danych Osobowych.

z dnia 4 sierpnia 2022 r. podał do publicznej wiadomości informację o zamiarze wszczęcia postępowania zmierzającego do ustalenia odszkodowania za nieruchomość o nieuregulowanym stanie prawnym, oznaczonej w ewidencji gruntów i budynków jako **dz. nr 328/2 o pow. 0,0128 ha**, położoną w obr. Brzustowiec, gm. Drzewica.

Ogłoszenie Starosty Opoczyńskiego zostało wywieszane na tablicy ogłoszeń Starostwa Powiatowego w Opocznie, ul. Kwiatowa 1a, stronie internetowej BIP oraz tablicy ogłoszeń Urzędu Miejskiego w Drzewicy, ul. Staszica 22, 26-340 Drzewica.

Stosownie do art. 61 § 4 i art. 49 Kodeksu Postępowania Administracyjnego, w związku z art. 12 ust. 4 pkt. 2, ust. 4a i 4f, ust. 5, art. 18 ust. 1 i art. 23 ustawy o szczególnych zasadach przygotowania i realizacji inwestycji w zakresie dróg publicznych oraz art. 8 i art. 113 ust. 6 i ust. 2 ustawy o gospodarce nieruchomościami, w dniu 25 listopada 2022 r., zostało wszczęte z urzędu postępowanie administracyjne w sprawie ustalenia odszkodowania za nieruchomość o nieuregulowanym stanie prawnym – **Nr GN.683.1.192.2022.**

Zgodnie z art. 18 ustawy o szczególnych zasadach przygotowania i realizacji inwestycji w zakresie dróg publicznych, wysokość odszkodowania za nieruchomości lub ich części, które z mocy prawa na podstawie tejże ustawy stały się własnością odpowiednich jednostek samorządu terytorialnego w odniesieniu do dróg wojewódzkich, powiatowych i gminnych - z dniem, w którym decyzja o zezwoleniu na realizację inwestycji drogowej stała się ostateczna, ustala się według stanu nieruchomości w dniu wydania tej decyzji przez organ I instancji oraz według jej wartości z dnia, w którym następuje ustalenie wysokości odszkodowania.

Zatem przedmiotowa nieruchomość powinna być wyceniona według stanu na dzień 14 kwietnia 2022 r. i według aktualnie kształtujących się cen w obrocie nieruchomościami.

W związku z faktem, iż ustawa o szczególnych zasadach przygotowania i realizacji inwestycji w zakresie dróg publicznych stanowi, iż z zastrzeżeniem jej art. 18, do ustalenia wartości nieruchomości mają zastosowanie odpowiednie przepisy ustawy o gospodarce nieruchomościami, to stosownie do jej art. 130 ust. 2, konieczne jest oparcie się na opinii biegłego, tzn. operacie szacunkowym sporządzonym przez rzeczoznawcę majątkowego.

W opinii szacunkowej sporządzonej w formie operatu szacunkowego, wykonanej przez rzeczoznawcę majątkowego posiadającego uprawnienia zawodowe Nr 3423, ustalił wartość rynkową przedmiotowej nieruchomości gruntowej na kwotę **2.556,00 zł** (słownie złotych: dwa tysiące pięćset pięćdziesiąt sześć 00/100).

Rzeczoznawca majątkowy uwzględniając cel wyceny, rodzaj i położenie oraz dostępne dane o cenach i cechach nieruchomości podobnych, do wyceny przedmiotowej nieruchomości, zastosował podejście porównawcze, metodę porównywania parami.

Zatem określoną w nim wartość nieruchomości oznaczonej jako **dz. nr 328/2 o pow. 0,0128 ha**, położonej w obr. Brzustowiec, gm. Drzewica, przyjęto jako podstawę ustalenia odszkodowania.

Na uwagę zasługuje fakt, iż opinia biegłego w formie operatu szacunkowego jest dokumentem, któremu przepisy procedury administracyjnej dają pełny walor dowodowy, co oznacza, iż podlega on ocenie, jak każdy inny dowód w postępowaniu administracyjnym. Na podstawie art. 80 Kpa, rozpoznający sprawę organ administracyjny ma prawo i obowiązek ocenić dowodową wartość operatu szacunkowego, zbadać czy przedłożona mu opinia jest zupełna, logiczna i wiarygodna (wyrok WSA w Warszawie z dnia 12.12.2007r. sygn. akt ISA/Wa 1484/07).

W szczególności ocena ta musi dotyczyć prawidłowości ustalonej przez rzeczoznawcę majątkowego wartości wycenianej nieruchomości w korelacji z przepisami rozporządzenia Rady Ministrów z dnia 21 września 2004 r. w sprawie wyceny nieruchomości i sporządzania operatu szacunkowego (wyrok WSA w Warszawie z dnia 11.12.2008 r. sygn. akt ISA/Wa 1174/08).

Po dokonaniu analizy przedłożonego przez rzeczoznawcę majątkowego operatu szacunkowego, w ocenie organu, opracowanie autorstwa rzeczoznawcy majątkowego, odpowiada wymogom wynikającym z obowiązujących przepisów prawa, w szczególności z art. 18 ust. 1 ustawy o szczególnych zasadach przygotowania i realizacji inwestycji w zakresie dróg publicznych, stosownych przepisów ustawy o gospodarce nieruchomościami oraz wydanych na jej podstawie przepisów wykonawczych. Opinia jest zupełna, logiczna i wiarygodna, a rzeczoznawca prawidłowo ustalił wysokość odszkodowania biorąc pod uwagę treść wyżej powołanych przepisów prawa.

Niniejsza decyzja podlega ogłoszeniu w sposób określony w art. 49 ustawy z dnia 14 czerwca 1960 r. - Kodeks Postępowania Administracyjnego (Dz. U. z 2022 r., poz. 2022), w związku z art. 118 ust. 2 ustawy z dnia 21 sierpnia 1997 r. o gospodarce nieruchomościami (Dz. U. z 2021 r., poz. 1899, z późn. zm.), tj. przez obwieszczenie lub inny zwyczajowo przyjęty w danej miejscowości sposób publicznego ogłoszenia. Decyzję uważa się za doręczoną ze skutkiem prawnym po upływie czternastu dni od dnia publicznego ogłoszenia.

Odszkodowanie z depozytu sądowego może zostać wypłacone osobie, która wykaże się tytułem prawnym do przedmiotowej nieruchomości na dzień ostateczności decyzji o zezwoleniu na realizację inwestycji drogowej.

Biorąc powyższe pod uwagę orzeczono jak w sentencji niniejszej decyzji.

Od decyzji niniejszej służy stronom prawo wniesienia odwołania do Wojewody Łódzkiego za moim pośrednictwem w terminie 14 dni od daty jej otrzymania.

W trakcie biegu terminu do wniesienia odwołania strona może zrzec się prawa wniesienia odwołania wobec organu administracji publicznej, który wydał decyzję. Z dniem doręczenia organowi administracji publicznej oświadczenia o zrzeczeniu się prawa do wniesienia odwołania przez ostatnią ze stron postępowania, decyzja staje się ostateczna i prawomocna.



Z up. Starosty
Rajmunda Sałaj
mgr *Rajmunda Sałaj*
Główny Specjalista w Zespole
s. Gospodarki Nieruchomościami

Otrzymują:

1. Burmistrz Drzewicy

2. Urząd Miejski w Drzewicy – celem podania do publicznej wiadomości zgodnie z art. 49 KPA i zwrotu z adnotacją o terminie wywieszenia

3. a/a


Niniejsza decyzja podlega wywieszeniu na okres 14 dni na tablicach ogłoszeń Starostwa Powiatowego w Opczynie, ul. Kwiatowa 1a oraz Urzędu Miejskiego w Drzewicy, ul. Staszica 22, 26-340 Drzewica.

Starostwo Powiatowe w Opczynie, Wydział Geodezji, Kartografii, Katastru i Gospodarki Nieruchomościami,
ul. Kwiatowa 1a, 26-300 Opczno, tel. 44-741-49-79.

Osoba merytorycznie odpowiedzialna- Rajmund Sałaj

Administratorem danych osobowych jest Starosta Opczyński. Dane przetwarzane są w celu realizacji czynności urzędowych. Masz prawo do dostępu, sprostowania, ograniczenia przetwarzania danych. Więcej informacji znajdziesz na stronie <http://bip.opocznopowiat.pl>, w zakładce Ochrona Danych Osobowych.

STAROSTA OPOCZYŃSKI
GN.683.1.193.2022



Opczno, dnia..2.3.STY..2023

DECYZJA

Na podstawie art. 12 ust. 4 pkt. 2, ust. 4a i 4f, ust. 5, art. 18 ust. 1, art. 22 ust. 1 ustawy z dnia 10 kwietnia 2003 r. o szczególnych zasadach przygotowania i realizacji inwestycji w zakresie dróg publicznych (Dz. U. z 2022 r., poz. 176), art. 113 ust. 6 i 7, art. 130 ust. 2, art. 132 ust. 1, 1a, 2, 3, 3a i art. 133 ustawy z dnia 21 sierpnia 1997 r. o gospodarce nieruchomościami (Dz. U. z 2021 r., poz. 1899, z późn. zm.), art. 19 ust. 2 pkt. 4 ustawy z dnia 21 marca 1985 r. o drogach publicznych (Dz. U. z 2022 r., poz. 1693) oraz art. 104 ustawy z dnia 14 czerwca 1960 r. - Kodeks Postępowania Administracyjnego (Dz. U. z 2022 r., poz. 2000),

orzekam

I. o ustaleniu odszkodowania w łącznej wysokości **379,00 zł** (słownie złotych: trzysta siedemdziesiąt dziewięć 00/100), odpowiadającej wartości nieruchomości o nieuregulowanym stanie prawnym, położonej w obr. Brzustowiec, gm. Drzewica, oznaczonej według ewidencji gruntów jako **dz. nr 1608/2 o pow. 0,0019 ha**, która z dniem **26 maja 2022 r.** stała się własnością Gminy Drzewica na podstawie decyzji Starosty Opczyńskiego nr 4/2022 z dnia 14 kwietnia 2022 r. o zezwoleniu na realizację inwestycji drogowej polegającej na rozbudowie drogi gminnej nr 107070 E w miejscowości Brzustowiec, gm. Drzewica.

II. o zobowiązaniu Gminy Drzewica reprezentowaną przez Burmistrza Drzewicy do złożenia odszkodowania ustalonego w punkcie I do depozytu sądowego, zgodnie z art. 133 pkt 1 ustawy z dnia 21 sierpnia 1997 r. o gospodarce nieruchomościami (Dz. U. z 2021 r., poz. 1899, z późn. zm.).

UZASADNIENIE

Decyzją Nr 4/2022 z dnia 14 kwietnia 2022 r. Starosta Opczyński zezwolił na realizację inwestycji drogowej polegającej na rozbudowie drogi gminnej nr 107070 E w miejscowości Brzustowiec, gm. Drzewica.

Przedmiotowa decyzja stała się ostateczna dnia **26 maja 2022 r.**

Na podstawie art. 12 ust. 4a ustawy z dnia 10 kwietnia 2003 r. o szczególnych zasadach przygotowania i realizacji inwestycji w zakresie dróg publicznych (Dz. U. z 2022 r., poz. 176), decyzję ustalającą wysokość odszkodowania za nieruchomość wydaje organ, który wydał decyzję o zezwoleniu na realizację inwestycji drogowej.

Stosownie do dyspozycji art. 12 ust. 4 pkt. 2 ww. ustawy, nieruchomości lub ich części wydzielone liniami rozgraniczającymi teren, stają się z mocy prawa własnością odpowiednich jednostek samorządu terytorialnego w odniesieniu do dróg wojewódzkich, powiatowych i gminnych, z dniem w którym decyzja o zezwoleniu na realizację inwestycji drogowej stała się ostateczna, za odszkodowaniem ustalonym w odrębnej decyzji.

Natomiast odpowiednio do ust. 4f ww. artykułu, odszkodowanie za nieruchomość, o którym mowa w ust. 4, przysługuje dotychczasowym właścicielom nieruchomości, użytkownikom wieczystym nieruchomości oraz osobom, którym przysługuje do nieruchomości ograniczone prawo rzeczowe.

Wśród nieruchomości przeznaczonych pod przedmiotową inwestycję znalazła się m.in. nieruchomość oznaczona według ewidencji gruntów i budynków jako **dz. nr 1608/2 o pow. 0,0019 ha**, powstała w wyniku podziału **dz. nr 1608 o pow. 0,22 ha**, zapisanej w pozycji rejestrowej G.158, obr. Brzustowiec, gm. Drzewica, przy której jako posiadacz samoistny figurowała osoba fizyczna.

Biorąc powyższe pod uwagę, należy uznać, iż przedmiotowa nieruchomość stanowi nieruchomość o nieuregulowanym stanie prawnym w rozumieniu art. 113 ust. 6 i 7 ustawy z dnia 21 sierpnia 1997r. o gospodarce nieruchomościami (z 2021 r., poz. 1899, z późn. zm.).

Stosownie bowiem do art. 12 ust. 5 ustawy o szczególnych zasadach przygotowania i realizacji inwestycji w zakresie dróg publicznych, do ustalenia wysokości i wypłacenia odszkodowania stosuje się odpowiednio przepisy ustawy o gospodarce nieruchomościami. Zgodnie z art. 113 ust. 6 i 7 ustawy o gospodarce nieruchomościami, za nieruchomość o nieuregulowanym stanie prawnym rozumie się nieruchomość, dla której ze względu na brak księgi wieczystej, brak zbioru dokumentów albo innych dokumentów, nie można ustalić osób, którym przysługują do niej prawa rzeczowe, jak również, jeżeli właściciel lub użytkownik wieczysty nie żyje i nie przeprowadzono lub nie zostało zakończone postępowanie spadkowe.

W związku z powyższym Starosta Opoczyński, działając na podstawie art. 114 ust. 3 i 4 ustawy o gospodarce nieruchomościami ogłoszeniem Nr GN.683.3.111.2022 z dnia 4 sierpnia 2022 r. podał do publicznej wiadomości informację o zamiarze wszczęcia postępowania zmierzającego do ustalenia odszkodowania za nieruchomość o nieuregulowanym

Starostwo Powiatowe w Opocznie, Wydział Geodezji, Kartografii, Katastru i Gospodarki Nieruchomościami,
ul. Kwiatowa 1a, 26-300 Opoczno, tel. 44-741-49-79.

Osoba merytorycznie odpowiedzialna- Rajmund Sałaj

Administratorem danych osobowych jest Starosta Opoczyński. Dane przetwarzane są w celu realizacji czynności urzędowych. Masz prawo do dostępu, sprostowania, ograniczenia przetwarzania danych. Więcej informacji znajdziesz na stronie <http://bip.opocznowiat.pl>, w zakładce Ochrona Danych Osobowych.

stanie prawnym, oznaczonej w ewidencji gruntów i budynków jako **dz. nr 1608/2 o pow. 0,0019 ha**, położoną w obr. Brzustowiec, gm. Drzewica.

Ogłoszenie Starosty Opoczyńskiego zostało wywieszane na tablicy ogłoszeń Starostwa Powiatowego w Opocznie, ul. Kwiatowa 1a, stronie internetowej BIP oraz tablicy ogłoszeń Urzędu Miejskiego w Drzewicy, ul. Staszica 22, 26-340 Drzewica.

Stosownie do art. 61 § 4 i art. 49 Kodeksu Postępowania Administracyjnego, w związku z art. 12 ust. 4 pkt. 2, ust. 4a i 4f, ust. 5, art. 18 ust. 1 i art. 23 ustawy o szczególnych zasadach przygotowania i realizacji inwestycji w zakresie dróg publicznych oraz art. 8 i art. 113 ust. 6 i ust. 2 ustawy o gospodarce nieruchomościami, w dniu 25 listopada 2022 r., zostało wszczęte z urzędu postępowanie administracyjne w sprawie ustalenia odszkodowania za nieruchomość o nieuregulowanym stanie prawnym – **Nr GN.683.1.193.2022**.

Zgodnie z art. 18 ustawy o szczególnych zasadach przygotowania i realizacji inwestycji w zakresie dróg publicznych, wysokość odszkodowania za nieruchomości lub ich części, które z mocy prawa na podstawie tejże ustawy stały się własnością odpowiednich jednostek samorządu terytorialnego w odniesieniu do dróg wojewódzkich, powiatowych i gminnych - z dniem, w którym decyzja o zezwoleniu na realizację inwestycji drogowej stała się ostateczna, ustala się według stanu nieruchomości w dniu wydania tej decyzji przez organ I instancji oraz według jej wartości z dnia, w którym następuje ustalenie wysokości odszkodowania.

Zatem przedmiotowa nieruchomość powinna być wyceniona według stanu na dzień 14 kwietnia 2022 r. i według aktualnie kształtujących się cen w obrocie nieruchomościami.

W związku z faktem, iż ustawa o szczególnych zasadach przygotowania i realizacji inwestycji w zakresie dróg publicznych stanowi, iż z zastrzeżeniem jej art. 18, do ustalenia wartości nieruchomości mają zastosowanie odpowiednie przepisy ustawy o gospodarce nieruchomościami, to stosownie do jej art. 130 ust. 2, konieczne jest oparcie się na opinii biegłego, tzn. operacie szacunkowym sporządzonym przez rzeczoznawcę majątkowego.

W opinii szacunkowej sporządzonej w formie operatu szacunkowego, wykonanej przez rzeczoznawcę majątkowego posiadającego uprawnienia zawodowe Nr 3423, ustalił wartość rynkową przedmiotowej nieruchomości gruntowej na kwotę **379,00 zł** (słownie złotych: trzysta siedemdziesiąt dziewięć 00/100).

Rzeczoznawca majątkowy uwzględniając cel wyceny, rodzaj i położenie oraz dostępne dane o cenach i cechach nieruchomości podobnych, do wyceny przedmiotowej nieruchomości, zastosował podejście porównawcze, metodę porównywania parami.

Zatem określona w nim wartość nieruchomości oznaczonej jako **dz. nr 1608/2 o pow. 0,0019 ha**, położonej w obr. Brzustowiec, gm. Drzewica, przyjęto jako podstawę ustalenia odszkodowania.

Na uwagę zasługuje fakt, iż opinia biegłego w formie operatu szacunkowego jest dokumentem, któremu przepisy procedury administracyjnej dają pełny walor dowodowy, co oznacza, iż podlega on ocenie, jak każdy inny dowód w postępowaniu administracyjnym. Na podstawie art. 80 Kpa, rozpoznający sprawę organ administracyjny ma prawo i obowiązek ocenić dowodową wartość operatu szacunkowego, zbadać czy przedłożona mu opinia jest zupełna, logiczna i wiarygodna (wyrok WSA w Warszawie z dnia 12.12.2007r. sygn. akt ISA/Wa 1484/07).

W szczególności ocena ta musi dotyczyć prawidłowości ustalonej przez rzeczoznawcę majątkowego wartości wycenianej nieruchomości w korelacji z przepisami rozporządzenia Rady Ministrów z dnia 21 września 2004 r. w sprawie wyceny nieruchomości i sporządzania operatu szacunkowego (wyrok WSA w Warszawie z dnia 11.12.2008 r. sygn. akt ISA/Wa 1174/08).

Po dokonaniu analizy przedłożonego przez rzeczoznawcę majątkowego operatu szacunkowego, w ocenie organu, opracowanie autorstwa rzeczoznawcy majątkowego, odpowiada wymogom wynikającym z obowiązujących przepisów prawa, w szczególności z art. 18 ust. 1 ustawy o szczególnych zasadach przygotowania i realizacji inwestycji w zakresie dróg publicznych, stosownych przepisów ustawy o gospodarce nieruchomościami oraz wydanych na jej podstawie przepisów wykonawczych. Opinia jest zupełna, logiczna i wiarygodna, a rzeczoznawca prawidłowo ustalił wysokość odszkodowania biorąc pod uwagę treść wyżej powołanych przepisów prawa.

Niniejsza decyzja podlega ogłoszeniu w sposób określony w art. 49 ustawy z dnia 14 czerwca 1960 r. - Kodeks Postępowania Administracyjnego (Dz. U. z 2022 r., poz. 2022), w związku z art. 118 ust. 2 ustawy z dnia 21 sierpnia 1997 r. o gospodarce nieruchomościami (Dz. U. z 2021 r., poz. 1899, z późn. zm.), tj. przez obwieszczenie lub inny zwyczajowo przyjęty w danej miejscowości sposób publicznego ogłoszenia. Decyzję uważa się za doręczoną ze skutkiem prawnym po upływie czternastu dni od dnia publicznego ogłoszenia.

Odszkodowanie z depozytu sądowego może zostać wypłacone osobie, która wykaże się tytułem prawnym do przedmiotowej nieruchomości na dzień ostateczności decyzji o zezwoleniu na realizację inwestycji drogowej.

Biorąc powyższe pod uwagę orzeczono jak w sentencji niniejszej decyzji.

Starostwo Powiatowe w Opocznie, Wydział Geodezji, Kartografii, Katastru i Gospodarki Nieruchomościami,
ul. Kwiatowa 1a, 26-300 Opoczno, tel. 44-741-49-79.
Osoba merytorycznie odpowiedzialna- Rajmund Sałaj
Administratorem danych osobowych jest Starosta Opoczyński. Dane przetwarzane są w celu realizacji czynności urzędowych. Masz prawo do dostępu, sprostowania, ograniczenia przetwarzania danych. Więcej informacji znajdziesz na stronie <http://bip.opocznopowiat.pl>, w zakładce Ochrona Danych Osobowych.

Od decyzji niniejszej służy stronom prawo wniesienia odwołania do Wojewody Łódzkiego za moim pośrednictwem w terminie 14 dni od daty jej otrzymania.

W trakcie biegu terminu do wniesienia odwołania strona może zrzec się prawa wniesienia odwołania wobec organu administracji publicznej, który wydał decyzję. Z dniem doręczenia organowi administracji publicznej oświadczenia o zrzeczeniu się prawa do wniesienia odwołania przez ostatnią ze stron postępowania, decyzja staje się ostateczna i prawomocna.



Z up. Starosty
Rajmund Sałaj
mgr *Rajmund Sałaj*
Główny Specjalista w Zespole
ds. Gospodarki Nieruchomościami

Otrzymują:

1. Burmistrz Drzewicy
- ② Urząd Miejski w Drzewicy – celem podania do publicznej wiadomości zgodnie z art. 49 KPA i zwrotu z adnotacją o terminie wywieszenia
3. a/a


Niniejsza decyzja podlega wywieszeniu na okres 14 dni na tablicach ogłoszeń Starostwa Powiatowego w Opcznie, ul. Kwiatowa 1a oraz Urzędu Miejskiego w Drzewicy, ul. Staszica 22, 26-340 Drzewica.

Starostwo Powiatowe w Opcznie, Wydział Geodezji, Kartografii, Katastru i Gospodarki Nieruchomościami,
ul. Kwiatowa 1a, 26-300 Opczno, tel. 44-741-49-79.

Osoba merytorycznie odpowiedzialna- Rajmund Sałaj

Administratorem danych osobowych jest Starosta Opczyński. Dane przetwarzane są w celu realizacji czynności urzędowych. Masz prawo do dostępu, sprostowania, ograniczenia przetwarzania danych. Więcej informacji znajdziesz na stronie <http://bip.opocznowiat.pl>, w zakładce Ochrona Danych Osobowych.

STAROSTA OPOCZYŃSKI
GN.683.1.194.2022



Opczno, dnia..... 23 STY. 2023

DECYZJA

Na podstawie art. 12 ust. 4 pkt. 2, ust. 4a i 4f, ust. 5, art. 18 ust. 1, art. 22 ust. 1 ustawy z dnia 10 kwietnia 2003 r. o szczególnych zasadach przygotowania i realizacji inwestycji w zakresie dróg publicznych (Dz. U. z 2022 r., poz. 176), art. 113 ust. 6 i 7, art. 130 ust. 2, art. 132 ust. 1, 1a, 2, 3, 3a i art. 133 ustawy z dnia 21 sierpnia 1997 r. o gospodarce nieruchomościami (Dz. U. z 2021 r., poz. 1899, z późn. zm.), art. 19 ust. 2 pkt. 4 ustawy z dnia 21 marca 1985 r. o drogach publicznych (Dz. U. z 2022 r., poz. 1693) oraz art. 104 ustawy z dnia 14 czerwca 1960 r. - Kodeks Postępowania Administracyjnego (Dz. U. z 2022 r., poz. 2000),

orzekam

I. o ustaleniu odszkodowania w łącznej wysokości **679,00 zł** (słownie złotych: sześćset siedemdziesiąt dziewięć 00/100), odpowiadającej wartości nieruchomości o niuregulowanym stanie prawnym, położonej w obr. Brzustowiec, gm. Drzewica, oznaczonej według ewidencji gruntów **jako dz. nr 352/2 o pow. 0,0034 ha**, która z dniem **26 maja 2022 r.** stała się własnością Gminy Drzewica na podstawie decyzji Starosty Opczyńskiego nr 4/2022 z dnia 14 kwietnia 2022 r. o zezwoleniu na realizację inwestycji drogowej polegającej na rozbudowie drogi gminnej nr 107070 E w miejscowości Brzustowiec, gm. Drzewica.

II. o zobowiązaniu Gminy Drzewica reprezentowaną przez Burmistrza Drzewicy do złożenia odszkodowania ustalonego w punkcie I do depozytu sądowego, zgodnie z art. 133 pkt 1 ustawy z dnia 21 sierpnia 1997 r. o gospodarce nieruchomościami (Dz. U. z 2021 r., poz. 1899, z późn. zm.).

UZASADNIENIE

Decyzją Nr 4/2022 z dnia 14 kwietnia 2022 r. Starosta Opczyński zezwolił na realizację inwestycji drogowej polegającej na rozbudowie drogi gminnej nr 107070 E w miejscowości Brzustowiec, gm. Drzewica.

Przedmiotowa decyzja stała się ostateczna dnia **26 maja 2022 r.**

Starostwo Powiatowe w Opcznie, Wydział Geodezji, Kartografii, Katastru i Gospodarki Nieruchomościami,
ul. Kwiatowa 1a, 26-300 Opczno, tel. 44-741-49-79.

Osoba merytorycznie odpowiedzialna- Rajmund Sałaj

Administratorem danych osobowych jest Starosta Opczyński. Dane przetwarzane są w celu realizacji czynności urzędowych. Masz prawo do dostępu, sprostowania, ograniczenia przetwarzania danych. Więcej informacji znajdziesz na stronie <http://bip.opocznopowiat.pl>, w zakładce Ochrona Danych Osobowych.

Na podstawie art. 12 ust. 4a ustawy z dnia 10 kwietnia 2003 r. o szczególnych zasadach przygotowania i realizacji inwestycji w zakresie dróg publicznych (Dz. U. z 2022 r., poz. 176), decyzję ustalającą wysokość odszkodowania za nieruchomość wydaje organ, który wydał decyzję o zezwoleniu na realizację inwestycji drogowej.

Stosownie do dyspozycji art. 12 ust. 4 pkt. 2 ww. ustawy, nieruchomości lub ich części wydzielone liniami rozgraniczającymi teren, stają się z mocy prawa własnością odpowiednich jednostek samorządu terytorialnego w odniesieniu do dróg wojewódzkich, powiatowych i gminnych, z dniem w którym decyzja o zezwoleniu na realizację inwestycji drogowej stała się ostateczna, za odszkodowaniem ustalonym w odrębnej decyzji.

Natomiast odpowiednio do ust. 4f ww. artykułu, odszkodowanie za nieruchomość, o którym mowa w ust. 4, przysługuje dotychczasowym właścicielom nieruchomości, użytkownikom wieczystym nieruchomości oraz osobom, którym przysługuje do nieruchomości ograniczone prawo rzeczowe.

Wśród nieruchomości przeznaczonych pod przedmiotową inwestycję znalazła się m.in. nieruchomość oznaczona według ewidencji gruntów i budynków jako **dz. nr 352/2 o pow. 0,0034 ha**, powstała w wyniku podziału **dz. nr 352 o pow. 0,48 ha**, zapisanej w pozycji rejestrowej G.162, obr. Brzustowiec, gm. Drzewica, przy której jako posiadacz samoistny figurowała osoba fizyczna.

Biorąc powyższe pod uwagę, należy uznać, iż przedmiotowa nieruchomość stanowi nieruchomość o nieuregulowanym stanie prawnym w rozumieniu art. 113 ust. 6 i 7 ustawy z dnia 21 sierpnia 1997r. o gospodarce nieruchomościami (z 2021 r., poz. 1899, z późn. zm.).

Stosownie bowiem do art. 12 ust. 5 ustawy o szczególnych zasadach przygotowania i realizacji inwestycji w zakresie dróg publicznych, do ustalenia wysokości i wypłacenia odszkodowania stosuje się odpowiednio przepisy ustawy o gospodarce nieruchomościami. Zgodnie z art. 113 ust. 6 i 7 ustawy o gospodarce nieruchomościami, za nieruchomość o nieuregulowanym stanie prawnym rozumie się nieruchomość, dla której ze względu na brak księgi wieczystej, brak zbioru dokumentów albo innych dokumentów, nie można ustalić osób, którym przysługują do niej prawa rzeczowe, jak również, jeżeli właściciel lub użytkownik wieczysty nie żyje i nie przeprowadzono lub nie zostało zakończone postępowanie spadkowe.

W związku z powyższym Starosta Opoczyński, działając na podstawie art. 114 ust. 3 i 4 ustawy o gospodarce nieruchomościami ogłoszeniem Nr GN.683.3.111.2022 z dnia 4 sierpnia 2022 r. podał do publicznej wiadomości informację o zamiarze wszczęcia postępowania zmierzającego do ustalenia odszkodowania za nieruchomość o nieuregulowanym

Starostwo Powiatowe w Opocznie, Wydział Geodezji, Kartografii, Katastru i Gospodarki Nieruchomościami,
ul. Kwiatowa 1a, 26-300 Opoczno, tel. 44-741-49-79.

Osoba merytorycznie odpowiedzialna- Rajmund Sałaj

Administratorem danych osobowych jest Starosta Opoczyński. Dane przetwarzane są w celu realizacji czynności urzędowych. Masz prawo do dostępu, sprostowania, ograniczenia przetwarzania danych. Więcej informacji znajdziesz na stronie <http://bip.opocznowiat.pl>, w zakładce Ochrona Danych Osobowych.

stanie prawnym, oznaczonej w ewidencji gruntów i budynków jako **dz. nr 352/2 o pow. 0,0034 ha**, położoną w obr. Brzustowiec, gm. Drzewica.

Ogłoszenie Starosty Opoczyńskiego zostało wywieszone na tablicy ogłoszeń Starostwa Powiatowego w Opocznie, ul. Kwiatowa 1a, stronie internetowej BIP oraz tablicy ogłoszeń Urzędu Miejskiego w Drzewicy, ul. Staszica 22, 26-340 Drzewica.

Stosownie do art. 61 § 4 i art. 49 Kodeksu Postępowania Administracyjnego, w związku z art. 12 ust. 4 pkt. 2, ust. 4a i 4f, ust. 5, art. 18 ust. 1 i art. 23 ustawy o szczególnych zasadach przygotowania i realizacji inwestycji w zakresie dróg publicznych oraz art. 8 i art. 113 ust. 6 i ust. 2 ustawy o gospodarce nieruchomościami, w dniu 25 listopada 2022 r., zostało wszczęte z urzędu postępowanie administracyjne w sprawie ustalenia odszkodowania za nieruchomość o nieuregulowanym stanie prawnym – **Nr GN.683.1.194.2022.**

Zgodnie z art. 18 ustawy o szczególnych zasadach przygotowania i realizacji inwestycji w zakresie dróg publicznych, wysokość odszkodowania za nieruchomości lub ich części, które z mocy prawa na podstawie tejże ustawy stały się własnością odpowiednich jednostek samorządu terytorialnego w odniesieniu do dróg wojewódzkich, powiatowych i gminnych - z dniem, w którym decyzja o zezwoleniu na realizację inwestycji drogowej stała się ostateczna, ustala się według stanu nieruchomości w dniu wydania tej decyzji przez organ I instancji oraz według jej wartości z dnia, w którym następuje ustalenie wysokości odszkodowania.

Zatem przedmiotowa nieruchomość powinna być wyceniona według stanu na dzień 14 kwietnia 2022 r. i według aktualnie kształtujących się cen w obrocie nieruchomościami.

W związku z faktem, iż ustawa o szczególnych zasadach przygotowania i realizacji inwestycji w zakresie dróg publicznych stanowi, iż z zastrzeżeniem jej art. 18, do ustalenia wartości nieruchomości mają zastosowanie odpowiednie przepisy ustawy o gospodarce nieruchomościami, to stosownie do jej art. 130 ust. 2, konieczne jest oparcie się na opinii biegłego, tzn. operacie szacunkowym sporządzonym przez rzeczoznawcę majątkowego.

W opinii szacunkowej sporządzonej w formie operatu szacunkowego, wykonanej przez rzeczoznawcę majątkowego posiadającego uprawnienia zawodowe Nr 3423, ustalił wartość rynkową przedmiotowej nieruchomości gruntowej na kwotę **679,00 zł** (słownie złotych: sześćset siedemdziesiąt dziewięć 00/100).

Rzeczoznawca majątkowy uwzględniając cel wyceny, rodzaj i położenie oraz dostępne dane o cenach i cechach nieruchomości podobnych, do wyceny przedmiotowej nieruchomości, zastosował podejście porównawcze, metodę porównywania parami.

Starostwo Powiatowe w Opocznie, Wydział Geodezji, Kartografii, Katastru i Gospodarki Nieruchomościami,
ul. Kwiatowa 1a, 26-300 Opoczno, tel. 44-741-49-79.

Osoba merytorycznie odpowiedzialna- Rajmund Sałaj

Administratorem danych osobowych jest Starosta Opoczyński. Dane przetwarzane są w celu realizacji czynności urzędowych. Masz prawo do dostępu, sprostowania, ograniczenia przetwarzania danych. Więcej informacji znajdziesz na stronie <http://bip.opocznopowiat.pl>, w zakładce Ochrona Danych Osobowych.

Zatem określoną w nim wartość nieruchomości oznaczonej jako **dz. nr 352/2 o pow. 0,0034 ha**, położonej w obr. Brzustowiec, gm. Drzewica, przyjęto jako podstawę ustalenia odszkodowania.

Na uwagę zasługuje fakt, iż opinia biegłego w formie operatu szacunkowego jest dokumentem, któremu przepisy procedury administracyjnej dają pełny walor dowodowy, co oznacza, iż podlega on ocenie, jak każdy inny dowód w postępowaniu administracyjnym. Na podstawie art. 80 Kpa, rozpoznający sprawę organ administracyjny ma prawo i obowiązek ocenić dowodową wartość operatu szacunkowego, zbadać czy przedłożona mu opinia jest zupełna, logiczna i wiarygodna (wyrok WSA w Warszawie z dnia 12.12.2007r. sygn. akt ISA/Wa 1484/07).

W szczególności ocena ta musi dotyczyć prawidłowości ustalonej przez rzeczoznawcę majątkowego wartości wycenianej nieruchomości w korelacji z przepisami rozporządzenia Rady Ministrów z dnia 21 września 2004 r. w sprawie wyceny nieruchomości i sporządzania operatu szacunkowego (wyrok WSA w Warszawie z dnia 11.12.2008 r. sygn. akt ISA/Wa 1174/08).

Po dokonaniu analizy przedłożonego przez rzeczoznawcę majątkowego operatu szacunkowego, w ocenie organu, opracowanie autorstwa rzeczoznawcy majątkowego, odpowiada wymogom wynikającym z obowiązujących przepisów prawa, w szczególności z art. 18 ust. 1 ustawy o szczególnych zasadach przygotowania i realizacji inwestycji w zakresie dróg publicznych, stosownych przepisów ustawy o gospodarce nieruchomościami oraz wydanych na jej podstawie przepisów wykonawczych. Opinia jest zupełna, logiczna i wiarygodna, a rzeczoznawca prawidłowo ustalił wysokość odszkodowania biorąc pod uwagę treść wyżej powołanych przepisów prawa.

Niniejsza decyzja podlega ogłoszeniu w sposób określony w art. 49 ustawy z dnia 14 czerwca 1960 r. - Kodeks Postępowania Administracyjnego (Dz. U. z 2022 r., poz. 2022), w związku z art. 118 ust. 2 ustawy z dnia 21 sierpnia 1997 r. o gospodarce nieruchomościami (Dz. U. z 2021 r., poz. 1899, z późn. zm.), tj. przez obwieszczenie lub inny zwyczajowo przyjęty w danej miejscowości sposób publicznego ogłoszenia. Decyzję uważa się za doręczoną ze skutkiem prawnym po upływie czternastu dni od dnia publicznego ogłoszenia.

Odszkodowanie z depozytu sądowego może zostać wypłacone osobie, która wykaże się tytułem prawnym do przedmiotowej nieruchomości na dzień ostateczności decyzji o zezwoleniu na realizację inwestycji drogowej.

Biorąc powyższe pod uwagę orzeczono jak w sentencji niniejszej decyzji.

Starostwo Powiatowe w Opocznie, Wydział Geodezji, Kartografii, Katastru i Gospodarki Nieruchomościami,
ul. Kwiatowa 1a, 26-300 Opoczno, tel. 44-741-49-79.
Osoba merytorycznie odpowiedzialna- Rajmund Sałaj
Administratorem danych osobowych jest Starosta Opoczyński. Dane przetwarzane są w celu realizacji czynności urzędowych. Masz prawo do dostępu, sprostowania, ograniczenia przetwarzania danych. Więcej informacji znajdziesz na stronie <http://bip.opocznopowiat.pl>, w zakładce Ochrona Danych Osobowych.

Od decyzji niniejszej służy stronom prawo wniesienia odwołania do Wojewody Łódzkiego za moim pośrednictwem w terminie 14 dni od daty jej otrzymania.

W trakcie biegu terminu do wniesienia odwołania strona może zrzec się prawa wniesienia odwołania wobec organu administracji publicznej, który wydał decyzję. Z dniem doręczenia organowi administracji publicznej oświadczenia o zrzeczeniu się prawa do wniesienia odwołania przez ostatnią ze stron postępowania, decyzja staje się ostateczna i prawomocna.



Z up. Starosty
Rajmund Sałaj
mgr *Rajmund Sałaj*
Główny Specjalista w Zespole
ds. Gospodarki Nieruchomościami

Otrzymują:

1. Burmistrz Drzewicy
2. Urząd Miejski w Drzewicy – celem podania do publicznej wiadomości zgodnie z art. 49 KPA i zwrotu z adnotacją o terminie wywieszenia
3. a/a


Niniejsza decyzja podlega wywieszeniu na okres 14 dni na tablicach ogłoszeń Starostwa Powiatowego w Opocznie, ul. Kwiatowa 1a oraz Urzędu Miejskiego w Drzewicy, ul. Staszica 22, 26-340 Drzewica.

Starostwo Powiatowe w Opocznie, Wydział Geodezji, Kartografii, Katastru i Gospodarki Nieruchomościami,
ul. Kwiatowa 1a, 26-300 Opoczno, tel. 44-741-49-79.

Osoba merytorycznie odpowiedzialna- Rajmund Sałaj

Administratorem danych osobowych jest Starosta Opoczyński. Dane przetwarzane są w celu realizacji czynności urzędowych. Masz prawo do dostępu, sprostowania, ograniczenia przetwarzania danych. Więcej informacji znajdziesz na stronie <http://bip.opocznowiat.pl>, w zakładce Ochrona Danych Osobowych.

STAROSTA OPOCZYŃSKI
GN.683.1.195.2022



Opoczno, dnia..... 23 STY, 2023

DECYZJA

Na podstawie art. 12 ust. 4 pkt. 2, ust. 4a i 4f, ust. 5, art. 18 ust. 1, art. 22 ust. 1 ustawy z dnia 10 kwietnia 2003 r. o szczególnych zasadach przygotowania i realizacji inwestycji w zakresie dróg publicznych (Dz. U. z 2022 r., poz. 176), art. 113 ust. 6 i 7, art. 130 ust. 2, art. 132 ust. 1, 1a, 2, 3, 3a i art. 133 ustawy z dnia 21 sierpnia 1997 r. o gospodarce nieruchomościami (Dz. U. z 2021 r., poz. 1899, z późn. zm.), art. 19 ust. 2 pkt. 4 ustawy z dnia 21 marca 1985 r. o drogach publicznych (Dz. U. z 2022 r., poz. 1693) oraz art. 104 ustawy z dnia 14 czerwca 1960 r. - Kodeks Postępowania Administracyjnego (Dz. U. z 2022 r., poz. 2000),

orzekam

I. o ustaleniu odszkodowania w łącznej wysokości **1.520,64 zł** (słownie złotych: jeden tysiąc pięćset dwadzieścia 64/100), odpowiadającej wartości nieruchomości o nieuregulowanym stanie prawnym w 41/56 części, położonej w obr. Brzustowiec, gm. Drzewica, oznaczonej według ewidencji gruntów **jako dz. nr 341/2 o pow. 0,0104 ha**, która z dniem **26 maja 2022 r.** stała się własnością Gminy Drzewica na podstawie decyzji Starosty Opoczyńskiego nr 4/2022 z dnia 14 kwietnia 2022 r. o zezwoleniu na realizację inwestycji drogowej polegającej na rozbudowie drogi gminnej nr 107070 E w miejscowości Brzustowiec, gm. Drzewica.

II. o zobowiązaniu Gminy Drzewica reprezentowaną przez Burmistrza Drzewicy do złożenia odszkodowania ustalonego w punkcie I do depozytu sądowego, zgodnie z art. 133 pkt 1 ustawy z dnia 21 sierpnia 1997 r. o gospodarce nieruchomościami (Dz. U. z 2021 r., poz. 1899, z późn. zm.).

UZASADNIENIE

Decyzją Nr 4/2022 z dnia 14 kwietnia 2022 r. Starosta Opoczyński zezwolił na realizację inwestycji drogowej polegającej na rozbudowie drogi gminnej nr 107070 E w miejscowości Brzustowiec, gm. Drzewica.

Przedmiotowa decyzja stała się ostateczna dnia **26 maja 2022 r.**

Starostwo Powiatowe w Opocznie, Wydział Geodezji, Kartografii, Katastru i Gospodarki Nieruchomościami,
ul. Kwiatowa 1a, 26-300 Opoczno, tel. 44-741-49-79.

Osoba merytorycznie odpowiedzialna- Rajmund Sałaj

Administratorem danych osobowych jest Starosta Opoczyński. Dane przetwarzane są w celu realizacji czynności urzędowych. Masz prawo do dostępu, sprostowania, ograniczenia przetwarzania danych. Więcej informacji znajdziesz na stronie <http://bin.opocznonowiat.pl> w zakładce Ochrona Danvch Osobowych.

Na podstawie art. 12 ust. 4a ustawy z dnia 10 kwietnia 2003 r. o szczególnych zasadach przygotowania i realizacji inwestycji w zakresie dróg publicznych (Dz. U. z 2022 r., poz. 176), decyzję ustalającą wysokość odszkodowania za nieruchomość wydaje organ, który wydał decyzję o zezwoleniu na realizację inwestycji drogowej.

Stosownie do dyspozycji art. 12 ust. 4 pkt. 2 ww. ustawy, nieruchomości lub ich części wydzielone liniami rozgraniczającymi teren, stają się z mocy prawa własnością odpowiednich jednostek samorządu terytorialnego w odniesieniu do dróg wojewódzkich, powiatowych i gminnych, z dniem w którym decyzja o zezwoleniu na realizację inwestycji drogowej stała się ostateczna, za odszkodowaniem ustalonym w odrębnej decyzji.

Natomiast odpowiednio do ust. 4f ww. artykułu, odszkodowanie za nieruchomość, o którym mowa w ust. 4, przysługuje dotychczasowym właścicielom nieruchomości, użytkownikom wieczystym nieruchomości oraz osobom, którym przysługuje do nieruchomości ograniczone prawo rzeczowe.

Wśród nieruchomości przeznaczonych pod przedmiotową inwestycję znalazła się m.in. nieruchomość oznaczona według ewidencji gruntów i budynków jako **dz. nr 341/2 o pow. 0,0104 ha**, powstała w wyniku podziału **dz. nr 341 o pow. 1,68 ha**, zapisanej w pozycji rejestrowej G.134, obr. Brzustowiec, gm. Drzewica, przy której prawo współwłasności przypisano Bronisławie Janik w 35/56 części, Krystynie Majchrowskiej w 3/56 części oraz Annie Pisarek w 3/56 części, które nie żyją.

Bronisława Janik zmarła dnia 12 listopada 2016 r. (akt zgon- Nr 1007043/00/AZ/2016/020563), Krystyna Majchrowska zmarła dnia 7 maja 2007 r. (akt zgon- Nr 1007023/00/AZ/2007/119206), Anna Pisarek zmarła dnia 22 marca 2011 r. (akt zgon- Nr 1465011/00/AZ/2011/764899).

Biorąc powyższe pod uwagę, należy uznać, iż przedmiotowa nieruchomość stanowi nieruchomość o nieuregulowanym stanie prawnym w rozumieniu art. 113 ust. 6 i 7 ustawy z dnia 21 sierpnia 1997r. o gospodarce nieruchomościami (z 2021 r., poz. 1899, z późn. zm.).

Stosownie bowiem do art. 12 ust. 5 ustawy o szczególnych zasadach przygotowania i realizacji inwestycji w zakresie dróg publicznych, do ustalenia wysokości i wypłacenia odszkodowania stosuje się odpowiednio przepisy ustawy o gospodarce nieruchomościami. Zgodnie z art. 113 ust. 6 i 7 ustawy o gospodarce nieruchomościami, za nieruchomość o nieuregulowanym stanie prawnym rozumie się nieruchomość, dla której ze względu na brak księgi wieczystej, brak zbioru dokumentów albo innych dokumentów, nie można ustalić osób, którym przysługują do niej prawa rzeczowe, jak również, jeżeli właściciel lub użytkownik wieczysty nie żyje i nie przeprowadzono lub nie zostało zakończone postępowanie spadkowe.

Starostwo Powiatowe w Opocznie, Wydział Geodezji, Kartografii, Katastru i Gospodarki Nieruchomościami,
ul. Kwiatowa 1a, 26-300 Opoczno, tel. 44-741-49-79.

Osoba merytorycznie odpowiedzialna- Rajmund Sałaj

Administratorem danych osobowych jest Starosta Opoczyński. Dane przetwarzane są w celu realizacji czynności urzędowych. Masz prawo do dostępu, sprostowania, ograniczenia przetwarzania danych. Więcej informacji znajdziesz na stronie <http://bip.opocznopowiat.pl>, w zakładce Ochrona Danych Osobowych.

na jej podstawie przepisów wykonawczych. Opinia jest zupełna, logiczna i wiarygodna, a rzeczoznawca prawidłowo ustalił wysokość odszkodowania biorąc pod uwagę treść wyżej powołanych przepisów prawa.

Niniejsza decyzja podlega ogłoszeniu w sposób określony w art. 49 ustawy z dnia 14 czerwca 1960 r. - Kodeks Postępowania Administracyjnego (Dz. U. z 2022 r., poz. 2022), w związku z art. 118 ust. 2 ustawy z dnia 21 sierpnia 1997 r. o gospodarce nieruchomościami (Dz. U. z 2021 r., poz. 1899, z późn. zm.), tj. przez obwieszczenie lub inny zwyczajowo przyjęty w danej miejscowości sposób publicznego ogłoszenia. Decyzję uważa się za doręczoną ze skutkiem prawnym po upływie czternastu dni od dnia publicznego ogłoszenia.

Odszkodowanie z depozytu sądowego może zostać wypłacone osobie, która wykaże się tytułem prawnym do przedmiotowej nieruchomości na dzień ostateczności decyzji o zezwoleniu na realizację inwestycji drogowej.

Biorąc powyższe pod uwagę orzeczono jak w sentencji niniejszej decyzji.

Od decyzji niniejszej służy stronom prawo wniesienia odwołania do Wojewody Łódzkiego za moim pośrednictwem w terminie 14 dni od daty jej otrzymania.

W trakcie biegu terminu do wniesienia odwołania strona może zrzec się prawa wniesienia odwołania wobec organu administracji publicznej, który wydał decyzję. Z dniem doręczenia organowi administracji publicznej oświadczenia o zrzeczeniu się prawa do wniesienia odwołania przez ostatnią ze stron postępowania, decyzja staje się ostateczna i prawomocna.



Z up. Starosty

Rajmund Sałaj
mgr Rajmund Sałaj
Główny Specjalista w Zespole
ds. Gospodarki Nieruchomościami

Otrzymują:

1. Burmistrz Drzewicy
2. Urząd Miejski w Drzewicy – celem podania do publicznej wiadomości zgodnie z art. 49 KPA i zwrotu z adnotacją o terminie wywieszenia
3. a/a

Niniejsza decyzja podlega wywieszeniu na okres 14 dni na tablicach ogłoszeń Starostwa Powiatowego w Opcznie, ul. Kwiatowa 1a oraz Urzędu Miejskiego w Drzewicy, ul. Staszica 22, 26-340 Drzewica.

Starostwo Powiatowe w Opcznie, Wydział Geodezji, Kartografii, Katastru i Gospodarki Nieruchomościami,
ul. Kwiatowa 1a, 26-300 Opczno, tel. 44-741-49-79.
Osoba merytorycznie odpowiedzialna- Rajmund Sałaj
Administratorem danych osobowych jest Starosta Opczyński. Dane przetwarzane są w celu realizacji czynności urzędowych. Masz prawo do dostępu, sprostowania, ograniczenia przetwarzania danych. Więcej informacji znajdziesz na stronie <http://bin.opocznopowiat.pl>. w zakładce Ochrona Danych Osobowych.

Starostwo Powiatowe w Opocznie, Wydział Geodezji, Kartografii, Katastru i Gospodarki Nieruchomościami,
ul. Kwiatowa 1a, 26-300 Opoczno, tel. 44-741-49-79.

Osoba merytorycznie odpowiedzialna- Rajmund Sałaj

Administratorem danych osobowych jest Starosta Opoczyński. Dane przetwarzane są w celu realizacji czynności
urzędowych. Masz prawo do dostępu, sprostowania, ograniczenia przetwarzania danych. Więcej informacji
znajdziesz na stronie <http://bip.opocznopowiat.pl>, w zakładce Ochrona Danych Osobowych.

STAROSTA OPOCZYŃSKI
GN.683.1.196.2022



Opoczno, dnia...23 STY...2023

DECYZJA

Na podstawie art. 12 ust. 4 pkt. 2, ust. 4a i 4f, ust. 5, art. 18 ust. 1, art. 22 ust. 1 ustawy z dnia 10 kwietnia 2003 r. o szczególnych zasadach przygotowania i realizacji inwestycji w zakresie dróg publicznych (Dz. U. z 2022 r., poz. 176), art. 113 ust. 6 i 7, art. 130 ust. 2, art. 132 ust. 1, 1a, 2, 3, 3a i art. 133 ustawy z dnia 21 sierpnia 1997 r. o gospodarce nieruchomościami (Dz. U. z 2021 r., poz. 1899, z późn. zm.), art. 19 ust. 2 pkt. 4 ustawy z dnia 21 marca 1985 r. o drogach publicznych (Dz. U. z 2022 r., poz. 1693) oraz art. 104 ustawy z dnia 14 czerwca 1960 r. - Kodeks Postępowania Administracyjnego (Dz. U. z 2022 r., poz. 2000),

orzekam

I. o ustaleniu odszkodowania w łącznej wysokości **3.175,00 zł** (słownie złotych: trzy tysiące sto siedemdziesiąt pięć 00/100), odpowiadającej wartości nieruchomości, położonej w obr. Brzustowiec, gm. Drzewica, oznaczonej według ewidencji gruntów **jako dz. nr 325/2 o pow. 0,0159 ha**, która z dniem **26 maja 2022 r.** stała się własnością Gminy Drzewica na podstawie decyzji Starosty Opoczyńskiego nr 4/2022 z dnia 14 kwietnia 2022 r. o zezwoleniu na realizację inwestycji drogowej polegającej na rozbudowie drogi gminnej nr 107070 E w miejscowości Brzustowiec, gm. Drzewica.

II. o zobowiązaniu Gminy Drzewica reprezentowaną przez Burmistrza Drzewicy do złożenia odszkodowania ustalonego w punkcie I do depozytu sądowego, zgodnie z art. 133 pkt 1 ustawy z dnia 21 sierpnia 1997 r. o gospodarce nieruchomościami (Dz. U. z 2021 r., poz. 1899, z późn. zm.).

UZASADNIENIE

Decyzją Nr 4/2022 z dnia 14 kwietnia 2022 r. Starosta Opoczyński zezwolił na realizację inwestycji drogowej polegającej na rozbudowie drogi gminnej nr 107070 E w miejscowości Brzustowiec, gm. Drzewica.

Przedmiotowa decyzja stała się ostateczna dnia **26 maja 2022 r.**

Na podstawie art. 12 ust. 4a ustawy z dnia 10 kwietnia 2003 r. o szczególnych zasadach przygotowania i realizacji inwestycji w zakresie dróg publicznych (Dz. U. z 2022 r., poz. 176), decyzję ustalającą wysokość odszkodowania za nieruchomości wydaje organ, który wydał decyzję o zezwoleniu na realizację inwestycji drogowej.

Stosownie do dyspozycji art. 12 ust. 4 pkt. 2 ww. ustawy, nieruchomości lub ich części wydzielone liniami rozgraniczającymi teren, stają się z mocy prawa własnością odpowiednich jednostek samorządu terytorialnego w odniesieniu do dróg wojewódzkich, powiatowych i gminnych, z dniem w którym decyzja o zezwoleniu na realizację inwestycji drogowej stała się ostateczna, za odszkodowaniem ustalonym w odrębnej decyzji.

Natomiast odpowiednio do ust. 4f ww. artykułu, odszkodowanie za nieruchomości, o którym mowa w ust. 4, przysługuje dotychczasowym właścicielom nieruchomości, użytkownikom wieczystym nieruchomości oraz osobom, którym przysługuje do nieruchomości ograniczone prawo rzeczowe.

Wśród nieruchomości przeznaczonych pod przedmiotową inwestycję znalazła się m.in. nieruchomość oznaczona według ewidencji gruntów i budynków jako **dz. nr 325/2 o pow. 0,0159 ha**, powstała w wyniku podziału **dz. nr 325 o pow. 1,53 ha**, zapisanej w pozycji rejestrowej G.144, obr. Brzustowiec, gm. Drzewica, przy której jako właściciel figurowała osoba fizyczna.

W przedmiotowym postępowaniu zastosowano przepis art. 133 ust. 1 ustawy z dnia 21 sierpnia 1997r. o gospodarce nieruchomościami ((Dz. U. z 2021 r. poz.1899, z późn. zm.), który stanowi „ *odszkodowanie wpłaca się do depozytu sądowego, jeżeli: osoba uprawniona odmawia jego przyjęcia albo wypłata odszkodowania natrafia na trudne do przewyciężenia przeszkody*”.

Mimo podjętych czynności przez Starostę Opoczyńskiego nie ustalono adresu zamieszkania, zameldowania bądź aktu zgonu właściciela przedmiotowej nieruchomości.

Biorąc powyższe pod uwagę, należy uznać, iż przedmiotowa nieruchomość stanowi nieruchomość o nieuregulowanym stanie prawnym w rozumieniu art. 113 ust. 6 i 7 ustawy z dnia 21 sierpnia 1997r. o gospodarce nieruchomościami (z 2021 r., poz. 1899, z późn. zm.).

Stosownie bowiem do art. 12 ust. 5 ustawy o szczególnych zasadach przygotowania i realizacji inwestycji w zakresie dróg publicznych, do ustalenia wysokości i wypłacenia odszkodowania stosuje się odpowiednio przepisy ustawy o gospodarce nieruchomościami. Zgodnie z art. 113 ust. 6 i 7 ustawy o gospodarce nieruchomościami, za nieruchomość o nieuregulowanym stanie prawnym rozumie się nieruchomość, dla której ze względu na brak

Starostwo Powiatowe w Opocznie, Wydział Geodezji, Kartografii, Katastru i Gospodarki Nieruchomościami,
ul. Kwiatowa 1a, 26-300 Opoczno, tel. 44-741-49-79.

Osoba merytorycznie odpowiedzialna- Rajmund Sałaj

Administratorem danych osobowych jest Starosta Opoczyński. Dane przetwarzane są w celu realizacji czynności urzędowych. Masz prawo do dostępu, sprostowania, ograniczenia przetwarzania danych. Więcej informacji znajdziesz na stronie <http://bip.opocznopowiat.pl>, w zakładce Ochrona Danych Osobowych.

W związku z powyższym Starosta Opoczyński, działając na podstawie art. 114 ust. 3 i 4 ustawy o gospodarce nieruchomościami ogłoszeniem Nr GN.683.3.111.2022 z dnia 4 sierpnia 2022 r. podał do publicznej wiadomości informację o zamiarze wszczęcia postępowania zmierzającego do ustalenia odszkodowania za nieruchomość o nieuregulowanym stanie prawnym, oznaczonej w ewidencji gruntów i budynków jako **dz. nr 341/2 o pow. 0,0104 ha**, położoną w obr. Brzustowiec, gm. Drzewica.

Ogłoszenie Starosty Opoczyńskiego zostało wywieszane na tablicy ogłoszeń Starostwa Powiatowego w Opocznie, ul. Kwiatowa 1a, stronie internetowej BIP oraz tablicy ogłoszeń Urzędu Miejskiego w Drzewicy, ul. Staszica 22, 26-340 Drzewica.

Stosownie do art. 61 § 4 i art. 49 Kodeksu Postępowania Administracyjnego, w związku z art. 12 ust. 4 pkt. 2, ust. 4a i 4f, ust. 5, art. 18 ust. 1 i art. 23 ustawy o szczególnych zasadach przygotowania i realizacji inwestycji w zakresie dróg publicznych oraz art. 8 i art. 113 ust. 6 i ust. 2 ustawy o gospodarce nieruchomościami, w dniu 14 grudnia 2022 r., zostało wszczęte z urzędu postępowanie administracyjne w sprawie ustalenia odszkodowania za nieruchomość o nieuregulowanym stanie prawnym – **Nr GN.683.1.195.2022**.

Zgodnie z art. 18 ustawy o szczególnych zasadach przygotowania i realizacji inwestycji w zakresie dróg publicznych, wysokość odszkodowania za nieruchomości lub ich części, które z mocy prawa na podstawie tejże ustawy stały się własnością odpowiednich jednostek samorządu terytorialnego w odniesieniu do dróg wojewódzkich, powiatowych i gminnych - z dniem, w którym decyzja o zezwoleniu na realizację inwestycji drogowej stała się ostateczna, ustala się według stanu nieruchomości w dniu wydania tej decyzji przez organ I instancji oraz według jej wartości z dnia, w którym następuje ustalenie wysokości odszkodowania.

Zatem przedmiotowa nieruchomość powinna być wyceniona według stanu na dzień 14 kwietnia 2022 r. i według aktualnie kształtujących się cen w obrocie nieruchomościami.

W związku z faktem, iż ustawa o szczególnych zasadach przygotowania i realizacji inwestycji w zakresie dróg publicznych stanowi, iż z zastrzeżeniem jej art. 18, do ustalenia wartości nieruchomości mają zastosowanie odpowiednie przepisy ustawy o gospodarce nieruchomościami, to stosownie do jej art. 130 ust. 2, konieczne jest oparcie się na opinii biegłego, tzn. operacie szacunkowym sporządzonym przez rzeczoznawcę majątkowego.

W opinii szacunkowej sporządzonej w formie operatu szacunkowego, wykonanej przez rzeczoznawcę majątkowego posiadającego uprawnienia zawodowe Nr 3423, ustalił wartość rynkową przedmiotowej nieruchomości gruntowej na kwotę **2.077,00 zł** (słownie złotych: dwa tysiące siedemdziesiąt siedem 00/100).

Starostwo Powiatowe w Opocznie, Wydział Geodezji, Kartografii, Katastru i Gospodarki Nieruchomościami,
ul. Kwiatowa 1a, 26-300 Opoczno, tel. 44-741-49-79.

Osoba merytorycznie odpowiedzialna- Rajmund Sałaj

Administratorem danych osobowych jest Starosta Opoczyński. Dane przetwarzane są w celu realizacji czynności urzędowych. Masz prawo do dostępu, sprostowania, ograniczenia przetwarzania danych. Więcej informacji

Rzeczoznawca majątkowy uwzględniając cel wyceny, rodzaj i położenie oraz dostępne dane o cenach i cechach nieruchomości podobnych, do wyceny przedmiotowej nieruchomości, zastosował podejście porównawcze, metodę porównywania parami.

Zatem określoną w nim wartość nieruchomości oznaczonej jako **dz. nr 341/2 o pow. 0,0104 ha**, położonej w obr. Brzustowiec, gm. Drzewica, przyjęto jako podstawę ustalenia odszkodowania.

Należy nadmienić, iż w stosunku do 41/56 części przedmiotowej nieruchomości zastosowanie znajduje przepis art. 133 pkt. 1 wskazanej ustawy, który przewiduje obowiązek wpłaty do depozytu sądowego odszkodowania w przypadku nieruchomości o nieuregulowanym stanie prawnym.

Mając na uwadze powyższe, w sentencji niniejszej decyzji orzeczono o ustaleniu odszkodowania w wysokość 1.520,64 zł (słownie złotych: jeden tysiąc pięćset dwadzieścia 64/100) odpowiadającej wartości 41/56 części przedmiotowej nieruchomości o nieuregulowanym stanie prawnym oraz zobowiązano Gminę Drzewica reprezentowaną przez Burmistrza Drzewicy do złożenia ustalonego odszkodowania do depozytu sądowego- na okres dziesięciu lat.

Na uwagę zasługuje fakt, iż opinia biegłego w formie operatu szacunkowego jest dokumentem, któremu przepisy procedury administracyjnej dają pełny walor dowodowy, co oznacza, iż podlega on ocenie, jak każdy inny dowód w postępowaniu administracyjnym. Na podstawie art. 80 Kpa, rozpoznający sprawę organ administracyjny ma prawo i obowiązek ocenić dowodową wartość operatu szacunkowego, zbadać czy przedłożona mu opinia jest zupełna, logiczna i wiarygodna (wyrok WSA w Warszawie z dnia 12.12.2007r. sygn. akt ISA/Wa 1484/07).

W szczególności ocena ta musi dotyczyć prawidłowości ustalonej przez rzeczoznawcę majątkowego wartości wycenianej nieruchomości w korelacji z przepisami rozporządzenia Rady Ministrów z dnia 21 września 2004 r. w sprawie wyceny nieruchomości i sporządzania operatu szacunkowego (wyrok WSA w Warszawie z dnia 11.12.2008 r. sygn. akt ISA/Wa 1174/08).

Po dokonaniu analizy przedłożonego przez rzeczoznawcę majątkowego operatu szacunkowego, w ocenie organu, opracowanie autorstwa rzeczoznawcy majątkowego, odpowiada wymogom wynikającym z obowiązujących przepisów prawa, w szczególności z art. 18 ust. 1 ustawy o szczególnych zasadach przygotowania i realizacji inwestycji w zakresie dróg publicznych, stosownych przepisów ustawy o gospodarce nieruchomościami oraz wydanych

Starostwo Powiatowe w Opocznie, Wydział Geodezji, Kartografii, Katastru i Gospodarki Nieruchomościami,
ul. Kwiatowa 1a, 26-300 Opoczno, tel. 44-741-49-79.

Osoba merytorycznie odpowiedzialna- Rajmund Sałaj

Administratorem danych osobowych jest Starosta Opoczyński. Dane przetwarzane są w celu realizacji czynności urzędowych. Masz prawo do dostępu, sprostowania, ograniczenia przetwarzania danych. Więcej informacji znajdziesz na stronie <http://bip.opocznotpowiat.pl>, w zakładce Ochrona Danych Osobowych.

księgi wieczystej, brak zbioru dokumentów albo innych dokumentów, nie można ustalić osób, którym przysługują do niej prawa rzeczowe, jak również, jeżeli właściciel lub użytkownik wieczysty nie żyje i nie przeprowadzono lub nie zostało zakończone postępowanie spadkowe.

W związku z powyższym Starosta Opoczyński, działając na podstawie art. 114 ust. 3 i 4 ustawy o gospodarce nieruchomościami ogłoszeniem Nr GN.683.3.111.2022 z dnia 4 sierpnia 2022 r. podał do publicznej wiadomości informację o zamiarze wszczęcia postępowania zmierzającego do ustalenia odszkodowania za nieruchomość o nieuregulowanym stanie prawnym, oznaczonej w ewidencji gruntów i budynków jako **dz. nr 325/2 o pow. 0,0159 ha**, położoną w obr. Brzustowiec, gm. Drzewica.

Ogłoszenie Starosty Opoczyńskiego zostało wywieszane na tablicy ogłoszeń Starostwa Powiatowego w Opocznie, ul. Kwiatowa 1a, stronie internetowej BIP oraz tablicy ogłoszeń Urzędu Miejskiego w Drzewicy, ul. Staszica 22, 26-340 Drzewica.

Stosownie do art. 61 § 4 i art. 49 Kodeksu Postępowania Administracyjnego, w związku z art. 12 ust. 4 pkt. 2, ust. 4a i 4f, ust. 5, art. 18 ust. 1 i art. 23 ustawy o szczególnych zasadach przygotowania i realizacji inwestycji w zakresie dróg publicznych oraz art. 8 i art. 113 ust. 6 i ust. 2 ustawy o gospodarce nieruchomościami, w dniu 14 grudnia 2022 r., zostało wszczęte z urzędu postępowanie administracyjne w sprawie ustalenia odszkodowania za nieruchomość o nieuregulowanym stanie prawnym – **Nr GN.683.1.196.2022.**

Zgodnie z art. 18 ustawy o szczególnych zasadach przygotowania i realizacji inwestycji w zakresie dróg publicznych, wysokość odszkodowania za nieruchomości lub ich części, które z mocy prawa na podstawie tejże ustawy stały się własnością odpowiednich jednostek samorządu terytorialnego w odniesieniu do dróg wojewódzkich, powiatowych i gminnych - z dniem, w którym decyzja o zezwoleniu na realizację inwestycji drogowej stała się ostateczna, ustala się według stanu nieruchomości w dniu wydania tej decyzji przez organ I instancji oraz według jej wartości z dnia, w którym następuje ustalenie wysokości odszkodowania.

Zatem przedmiotowa nieruchomość powinna być wyceniona według stanu na dzień 14 kwietnia 2022 r. i według aktualnie kształtujących się cen w obrocie nieruchomościami.

W związku z faktem, iż ustawa o szczególnych zasadach przygotowania i realizacji inwestycji w zakresie dróg publicznych stanowi, iż z zastrzeżeniem jej art. 18, do ustalenia wartości nieruchomości mają zastosowanie odpowiednie przepisy ustawy o gospodarce nieruchomościami, to stosownie do jej art. 130 ust. 2, konieczne jest oparcie się na opinii biegłego, tzn. operacie szacunkowym sporządzonym przez rzeczoznawcę majątkowego.

Starostwo Powiatowe w Opocznie, Wydział Geodezji, Kartografii, Katastru i Gospodarki Nieruchomościami,
ul. Kwiatowa 1a, 26-300 Opoczno, tel. 44-741-49-79.

Osoba merytorycznie odpowiedzialna- Rajmund Sałaj

Administratorem danych osobowych jest Starosta Opoczyński. Dane przetwarzane są w celu realizacji czynności urzędowych. Masz prawo do dostępu, sprostowania, ograniczenia przetwarzania danych. Więcej informacji znajdziesz na stronie <http://bip.opocznotpowiat.pl>, w zakładce Ochrona Danych Osobowych.

W opinii szacunkowej sporządzonej w formie operatu szacunkowego, wykonanej przez rzeczoznawcę majątkowego posiadającego uprawnienia zawodowe Nr 3423, ustalił wartość rynkową przedmiotowej nieruchomości gruntowej na kwotę **3.175,00 zł** (słownie złotych: trzy tysiące sto siedemdziesiąt pięć 00/100).

Rzeczoznawca majątkowy uwzględniając cel wyceny, rodzaj i położenie oraz dostępne dane o cenach i cechach nieruchomości podobnych, do wyceny przedmiotowej nieruchomości, zastosował podejście porównawcze, metodę porównywania parami.

Zatem określona w nim wartość nieruchomości oznaczonej jako **dz. nr 325/2 o pow. 0,0159 ha**, położonej w obr. Brzustowiec, gm. Drzewica, przyjęto jako podstawę ustalenia odszkodowania.

Na uwagę zasługuje fakt, iż opinia biegłego w formie operatu szacunkowego jest dokumentem, któremu przepisy procedury administracyjnej dają pełny walor dowodowy, co oznacza, iż podlega on ocenie, jak każdy inny dowód w postępowaniu administracyjnym. Na podstawie art. 80 Kpa, rozpoznający sprawę organ administracyjny ma prawo i obowiązek ocenić dowodową wartość operatu szacunkowego, zbadać czy przedłożona mu opinia jest zupełna, logiczna i wiarygodna (wyrok WSA w Warszawie z dnia 12.12.2007r. sygn. akt ISA/Wa 1484/07).

W szczególności ocena ta musi dotyczyć prawidłowości ustalonej przez rzeczoznawcę majątkowego wartości wycenianej nieruchomości w korelacji z przepisami rozporządzenia Rady Ministrów z dnia 21 września 2004 r. w sprawie wyceny nieruchomości i sporządzania operatu szacunkowego (wyrok WSA w Warszawie z dnia 11.12.2008 r. sygn. akt ISA/Wa 1174/08).

Po dokonaniu analizy przedłożonego przez rzeczoznawcę majątkowego operatu szacunkowego, w ocenie organu, opracowanie autorstwa rzeczoznawcy majątkowego, odpowiada wymogom wynikającym z obowiązujących przepisów prawa, w szczególności z art. 18 ust. 1 ustawy o szczególnych zasadach przygotowania i realizacji inwestycji w zakresie dróg publicznych, stosownych przepisów ustawy o gospodarce nieruchomościami oraz wydanych na jej podstawie przepisów wykonawczych. Opinia jest zupełna, logiczna i wiarygodna, a rzeczoznawca prawidłowo ustalił wysokość odszkodowania biorąc pod uwagę treść wyżej powołanych przepisów prawa.

Niniejsza decyzja podlega ogłoszeniu w sposób określony w art. 49 ustawy z dnia 14 czerwca 1960 r. - Kodeks Postępowania Administracyjnego (Dz. U. z 2022 r., poz. 2022), w związku z art. 118 ust. 2 ustawy z dnia 21 sierpnia 1997 r. o gospodarce nieruchomościami

Starostwo Powiatowe w Opocznie, Wydział Geodezji, Kartografii, Katastru i Gospodarki Nieruchomościami,
ul. Kwiatowa 1a, 26-300 Opoczno, tel. 44-741-49-79.

Osoba merytorycznie odpowiedzialna- Rajmund Sałaj

Administratorem danych osobowych jest Starosta Opoczyński. Dane przetwarzane są w celu realizacji czynności urzędowych. Masz prawo do dostępu, sprostowania, ograniczenia przetwarzania danych. Więcej informacji znajdziesz na stronie <http://bip.opocznopowiat.pl>, w zakładce Ochrona Danych Osobowych.

(Dz. U. z 2021 r., poz. 1899, z późn. zm.), tj. przez obwieszczenie lub inny zwyczajowo przyjęty w danej miejscowości sposób publicznego ogłoszenia. Decyzję uważa się za doręczoną ze skutkiem prawnym po upływie czternastu dni od dnia publicznego ogłoszenia.

Odszkodowanie z depozytu sądowego może zostać wypłacone osobie, która wykaże się tytułem prawnym do przedmiotowej nieruchomości na dzień ostateczności decyzji o zezwoleniu na realizację inwestycji drogowej.

Biorąc powyższe pod uwagę orzeczono jak w sentencji niniejszej decyzji.

Od decyzji niniejszej służy stronom prawo wniesienia odwołania do Wojewody Łódzkiego za moim pośrednictwem w terminie 14 dni od daty jej otrzymania.

W trakcie biegu terminu do wniesienia odwołania strona może zrzec się prawa wniesienia odwołania wobec organu administracji publicznej, który wydał decyzję. Z dniem doręczenia organowi administracji publicznej oświadczenia o zrzeczeniu się prawa do wniesienia odwołania przez ostatnią ze stron postępowania, decyzja staje się ostateczna i prawomocna.



Z up. Starosty
Rajmund Sałaj
mgr Rajmund Sałaj
Główny Specjalista w Zespole
ds. Gospodarki Nieruchomościami

Otrzymują:

1. Burmistrz Drzewicy
2. Urząd Miejski w Drzewicy – celem podania do publicznej wiadomości zgodnie z art. 49 KPA i zwrotu z adnotacją o terminie wywieszenia
3. a/a

Niniejsza decyzja podlega wywieszeniu na okres 14 dni na tablicach ogłoszeń Starostwa Powiatowego w Opocznie, ul. Kwiatowa 1a oraz Urzędu Miejskiego w Drzewicy, ul. Staszica 22, 26-340 Drzewica.