

O Ś W I A D C Z E N I E

Oświadczam, że projekt budowlany remontu jezdni drogi wewnętrznej na odcinku od ulicy Sosnowej wzdłuż Ośrodka Sportów Wodnych na długości 180 m przez wykonanie nawierzchni ścieralnej z betonu asfaltowego na działkach nr ewid. 1/6, 77, arkusz 7 w miejscowości Drzewica został opracowany w sposób zgodny z Rozporządzeniem Ministra Infrastruktury z dnia 3 lipca 2003 r. w sprawie szczegółowego zakresu i formy projektu budowlanego (Dz. U. Nr 120 poz. 1133), ustaleniami planu zagospodarowania przestrzennego, wymaganiami ustawy Prawo Budowlane, obowiązującymi przepisami i Polskimi Normami, zasadami wiedzy technicznej oraz posiada wymagane uzgodnienia i może służyć założonym celom.

Projektant: Henryk Wójtowicz
Ul. Piotrkowska 26/10
26-300 Opoczno

OPIS TECHNICZNY

do projektu remontu jezdni drogi wewnętrznej na odcinku od ulicy Sosnowej wzdłuż Ośrodka Sportów Wodnych na długości 180 m przez wykonanie nawierzchni ścieralnej z betonu asfaltowego na działkach nr ewid. 1/6, 77, arkusz 7 w miejscowości Drzewica.

1. Podstawa opracowania

- Zawarta Umowa o Dzieło z Gminą i Miastem z siedzibą w Drzewicy na wykonanie projektu budowlanego remontu jezdni drogi wewnętrznej na odcinku od ulicy Sosnowej wzdłuż Ośrodka Sportów Wodnych na długości 180 m przez wykonanie nawierzchni ścieralnej z betonu asfaltowego na działkach nr ewid. 1/6, 77, arkusz 7 w miejscowości Drzewica.
- Kopia mapy sytuacyjno – wysokościowej w skali 1:500.

2. Zakres opracowania

- Opracowanie obejmuje projekt techniczny remontu jezdni drogi wewnętrznej na odcinku od ulicy Sosnowej wzdłuż Ośrodka Sportów Wodnych na długości 180 m przez wykonanie nawierzchni ścieralnej z betonu asfaltowego na działkach nr ewid. 1/6, 77, arkusz 7 w miejscowości Drzewica.

3. Stan istniejący

- Droga wewnętrzna na odcinku od ul. Sosnowej wzdłuż Ośrodka Sportów Wodnych posiada nawierzchnię z kruszywa łamanego o szerokości jezdni 3 m na długości 180m.

4. Stan projektowany

- Projektuje się remont istniejącej nawierzchni z kruszywa łamanego o szerokości jezdni 3 m na długości odcinka 180 m przez położenie nawierzchni z betonu asfaltowego o szerokości jezdni 3 m na długości 180 m w istniejącym pasie drogowym.

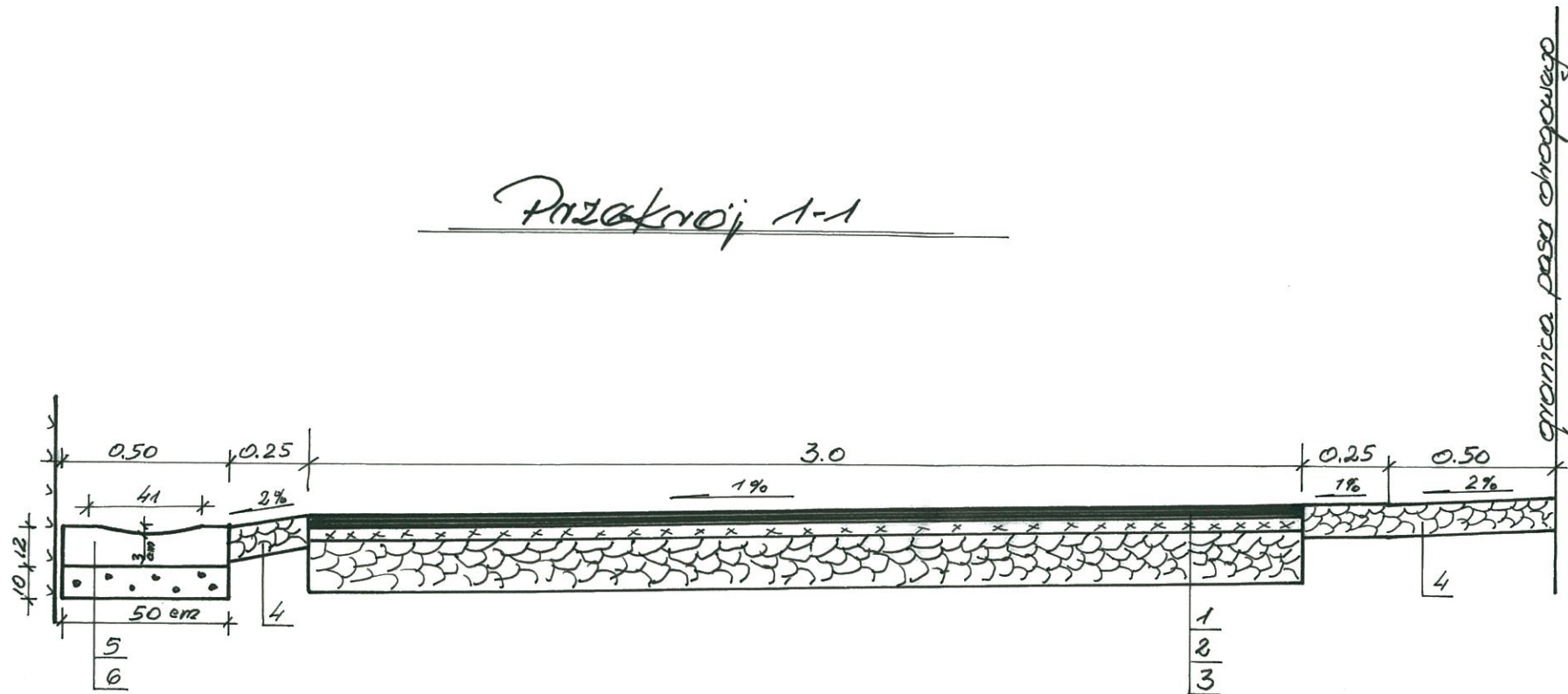
5. Odwodnienie

- Odprowadzenie wód opadowych powierzchniowe w istniejącym pasie drogowym ciekim wodnym.

6. Ochrona zabytków


- Działki nr ewid. 1/6, 77, Arkusz 7 w miejscowości Drzewica nie są wpisane do rejestru zabytków i nie obowiązuje dla nich miejscowy plan zagospodarowania przestrzennego.

Przekrój 1-1



Legenda

- 1 warstwa ścierna z betonu asfaltowego ciemnego grubości 4 cm
- 2 warstwa wyrównawcza z kruszywem kamianym 0-31,5 mm grubości 5 cm
- 3 istniejąca rowiarnia z kruszywem kamianym w-stwa grub 15-20 cm
- 4 utworzenie podłoża kruszywem kamianym lub abstraktem grub 10 cm
- 5 ciek wodny (kamyki betonowe prefabrykat)
- 6 podsypka cam-żwiastowa 1:4 warstwa grub. 10 cm

OBIEKT	Remont jezdni drogi wewnętrznej na odcinku od ulicy Sosnowej wzdłuż Ośrodka Sportów Wodnych na długości 180 m przez wykonanie nawierzchni ściernalnej z betonu asfaltowego na działkach nr ewid. 1/6, 77, arkusz 7 w miejscowości Drzewica.		NR RYS.	2
NAZWA RYSUNKU	PRZEKRÓJ KONSTRUKCYJNY		SKALA	1:20
PROJEKTANT	Imię i nazwisko	Uprawnienia	Data i podpis	
	Wójtowicz Henryk Ul. Piotrkowska 26/10 26-300 Opoczno	WZDP-221/D/66	 <small>Urząd Projektant Wykonawca i Akceptacja Nr 221/D/66 Kłosa 22/10/2017 754 27 72 9 312</small>	

PROJEKT BUDOWLANY

**Remont jezdni drogi wewnętrznej na odcinku od ulicy Sosnowej wzdłuż
Ośrodka Sportów Wodnych na długości 180 m przez wykonanie
nawierzchni ścieralnej z betonu asfaltowego na działkach nr ewid. 1/6,
77, arkusz 7 w miejscowości Drzewica.**

Inwestor: **Gmina i Miasto Drzewica**

Ul. Staszica 22

26-340 Drzewica

Projektował: **Henryk Wójtowicz**

Ul. Piotrkowska 26/10

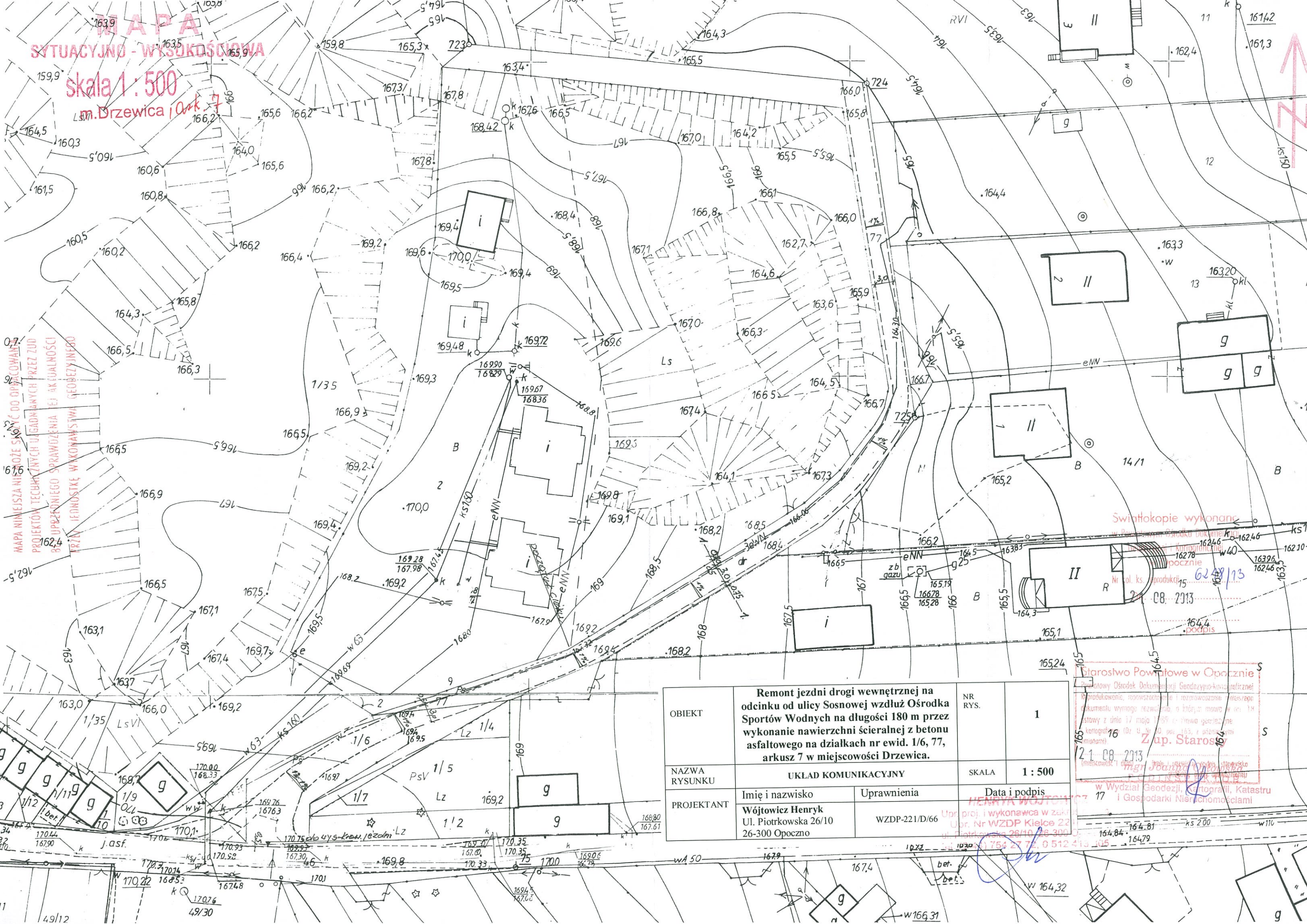
26-300 Opoczno

Tel. 044/ 754-27-72

Data opracowania: m-c wrzesień 2013 r.

MAPA
SITUACYJNO - WYSOKOŚCIOWA
skala 1 : 500
m. Drzewica, ark. 7

MAPA NIEJEST NIŻEJ SŁOŻE DO OPRACOWANIA
 PROJEKTU TECHNICZNYCH UŁAGDANYCH PRZEZ ZUD
 BUDOWLANIEM I WYKONANIEM PRAC
 WYKONANIE WYKONAWSTWA GEODEZYJNEGO



OBIEKT	Remont jezdni drogi wewnętrznej na odcinku od ulicy Sosnowej wzdłuż Ośrodka Sportów Wodnych na długości 180 m przez wykonanie nawierzchni ścieralnej z betonu asfaltowego na działkach nr ewid. 1/6, 77, arkusz 7 w miejscowości Drzewica.		NR RYS.	1
NAZWA RYSUNKU	UKŁAD KOMUNIKACYJNY		SKALA	1 : 500
PROJEKTANT	Imię i nazwisko	Uprawnienia	Data i podpis	
	Wójtowicz Henryk Ul. Piotrkowska 26/10 26-300 Opoczno	WZDP-221/D/66	HENRYK WÓJTOWICZ Upr. proj. i wykonawca w zakresie Upr. Nr WZDP Kielce 221 ul. Piotrkowska 26/10, 26-300 Opoczno tel. (041) 754 27 72, 0 512 413 105	

Starostwo Powiatowe w Opocznie
 Powiatowy Ośrodek Dokumentacji Geodezyjno-Kartograficznej
 Reprodukowanie, rozprowadzanie i rozprowadzanie w formie
 dokumentu wymagalne rozważenie o którejś mowa w art. 14
 ustawy z dnia 17 maja 1989 r. Prawo geodezyjne
 kartograficzne (Dz. U. Nr 30, poz. 163, z późn. zmianami)
 Nr. ol. ks. produkcyjnej 6248/13
 21-08-2013
 (miejscowość i data)
 Mgr. Jolanta Krawiec
 w Wydziale Geodezji, Kartografii, Katastru
 i Gospodarki Nieruchomościami